

3.1

Spett.le

Ministero dello Sviluppo Economico -
Divisione IV – Infrastrutture e sistemi di rete
all'attenzione dott.ssa MARILENA BARBARO
ROMA
Email: dgmereen.div04@pec.mise.gov.it

Dipartimento per le infrastrutture, Sistemi
informativi e statistici
DG. per lo sviluppo del territorio, la
programmazione ed progetti internazionali-
Div 3
ROMA
Email: dg.prog-div3@pec.mit.gov.it

TERNA - Direzione Mantenimento impianti –
Area Operativa Trasmissione Milano
Via G. Galilei, 18
20016 PERO (MI)
Email: uprimi@pec.terna.it

CITTA' METROPOLITANA
DI MILANO

Email:
protocollo@pec.cittametropolitana.mi.it

SINDACO DEL COMUNE DI
GUDO VISCONTI

Email: protocollo@pec.gudo.it

e, p.c.

Agenzia Regionale per la Protezione
dell'Ambiente - ARPA LOMBARDIA
SETTORE MONITORAGGI AMBIENTALI – UO
AGENTI FISICI E RADIOPROTEZIONE
20100 MILANO (MI)
Email: arpa@pec.regione.lombardia.it

DIREZIONE GENERALE AMBIENTE, ENERGIA E
SVILUPPO SOSTENIBILE
ARIA, CLIMA E PAESAGGIO
GIAN LUCA GURRIERI

DIREZIONE GENERALE AMBIENTE, ENERGIA E
SVILUPPO SOSTENIBILE
VALUTAZIONE E AUTORIZZAZIONI AMBIENTALI
VALUTAZIONE DI IMPATTO AMBIENTALE
SILVIO LANDONIO

Oggetto : NOTIFICA DELIBERA DI GIUNTA REGIONALE 6 MARZO 2017, N. 6305. ASSENSO ALL'INTESA DI CUI ALL'ART. 1-SEXIES DEL DECRETO LEGGE 29 AGOSTO 2003, N. 239, CONVERTITO, CON MODIFICAZIONI, DALLA LEGGE 27 OTTOBRE 2003, N. 290 E S.M.I., PER LA COSTRUZIONE ED ESERCIZIO DELLA VARIANTE ALL'ELETTRODOTTO AEREO A 380 KV "S.E. DI BAGGIO - S.E. DI ALBIGNOLA" T.383, OPERE SITE IN COMUNE DI GUDO VISCONTI IN PROVINCIA DI MILANO.

Con la presente, si trasmette copia della delibera in oggetto per i conseguenti adempimenti.

Distinti saluti

IL DIRIGENTE

ELENA COLOMBO

Allegati:

File DELIBERA 6305.p7m

File DELIBERA 6305 File 2 - DE21383A1BAX00013_01_86769402.p7m

345

EL-345 INTESA Protocollo nota transmiss
REGIONE LOMBARDIA - GIUNTA

AMBIENTE, ENERGIA E SVILUPPO SOSTENIBILE

Nostri riferimenti interni:
Protocollo numero T1.2017.0015546 del 13/03/2017 13:44
Firmato digitalmente da ELENA COLOMBO

1

Elenco allegati:
RL_RLAOOT1_2017_1643.pdf.p7m
DELIBERA 6305.p7m
DELIBERA 6305 File 2 - DE21383A1BAX00013_01_86769402.p7m

I documenti allegati alla presente e-mail con estensione .p7m (formato PKCS#7) sono firmati digitalmente in conformità al DPCM 13/01/2004 e Delib. CNIPA 4/2005.

Per visualizzare, stampare, esportarne il contenuto e per verificarne la firma è necessario disporre di uno specifico software.

Un elenco dei software di verifica disponibili gratuitamente per uso personale è presente al seguente indirizzo:

<http://www.agid.gov.it/identita-digitali/firme-elettroniche/software-verifica>



Regione Lombardia

LA GIUNTA

DELIBERAZIONE N° X / 6305

Seduta del 06/03/2017

Presidente **ROBERTO MARONI**

Assessori regionali FABRIZIO SALA *Vice Presidente*
VALENTINA APREA
VIVIANA BECCALOSSÌ
SIMONA BORDONALI
FRANCESCA BRIANZA
CRISTINA CAPPELLINI
LUCA DEL GOBBO

GIOVANNI FAVA
GIULIO GALLERA
MASSIMO GARAVAGLIA
MAURO PAROLINI
ANTONIO ROSSI
ALESSANDRO SORTE
CLAUDIA TERZI

Con l'assistenza del Segretario Fabrizio De Vecchi

Su proposta dell'Assessore Claudia Terzi

Oggetto

ASSENSO ALL'INTESA DI CUI ALL'ART. 1-SEXIES DEL DECRETO LEGGE 29 AGOSTO 2003, N. 239, CONVERTITO, CON MODIFICAZIONI, DALLA LEGGE 27 OTTOBRE 2003, N. 290 E S.M.I., PER LA COSTRUZIONE ED ESERCIZIO DELLA VARIANTE ALL'ELETTRODOTTO AEREO A 380 KV "S.E. DI BAGGIO - S.E. DI ALBIGNOLA" T.383, OPERE SITE IN COMUNE DI GUDO VISCONTI IN PROVINCIA DI MILANO

Si esprime parere di regolarità amministrativa ai sensi dell'art.4, comma 1, l.r. n.17/2014:

Il Dirigente Elena Colombo

Il Direttore Generale Mario Nova

L'atto si compone di 6 pagine

di cui 1 pagine di allegati

parte integrante



Regione Lombardia

LA GIUNTA

VISTI:

- la legge costituzionale 18 ottobre 2001, n. 3 "Modifiche del titolo V Parte II della costituzione", di revisione delle competenze legislative, regolamentari e amministrative dello Stato, delle regioni e degli Enti locali, che, all'art. 3, individua tra le materie di legislazione concorrente la "produzione, trasporto e distribuzione nazionale dell'energia";
- l'art. 1-sexies del decreto legge 29 agosto 2003, n. 239 "Disposizioni urgenti per la sicurezza e lo sviluppo del sistema elettrico nazionale e per il recupero di potenza di energia elettrica. Deleghe al Governo in materia di remunerazione della capacità produttiva di energia elettrica e di espropriazione per pubblica utilità", convertito con la legge 27 ottobre 2003, n. 290, che assoggetta la costruzione e l'esercizio di elettrodotti facenti parte della rete nazionale di trasporto dell'energia elettrica a un'autorizzazione rilasciata dalle amministrazioni statali competenti mediante un procedimento unico, secondo i principi di cui alla legge 7 agosto 1990, n. 241;
- la legge 23 agosto 2004, n. 239 "Riordino del settore energetico, nonché delega al Governo per il riassetto delle disposizioni vigenti in materia di energia" che:
 - a) all'art. 1, comma 25, fissa, per gli elettrodotti, i termini di entrata in vigore delle norme del testo delle disposizioni legislative e regolamentari in materia di espropriazione per pubblica utilità, di cui al decreto del Presidente della Repubblica 8 giugno 2001, n. 327;
 - b) all'art. 1, comma 26, qualificando la costruzione e l'esercizio degli elettrodotti in narrativa come attività di preminente interesse statale:
 - attribuisce la competenza autorizzatoria al Ministero dello Sviluppo Economico, di concerto con il Ministero dell'Ambiente e della Tutela del Territorio e del Mare e previa intesa con la regione o le regioni interessate;
 - ricomprende, nell'autorizzazione, la dichiarazione di pubblica utilità, indifferibilità ed urgenza dell'opera, l'eventuale dichiarazione di inamovibilità e l'apposizione del vincolo preordinato all'esproprio dei beni in essa compresi, conformemente al citato d.p.r. 327/2001;



Regione Lombardia

LA GIUNTA

- condiziona l'adozione del provvedimento autorizzativo, stante i potenziali effetti di variante sugli strumenti urbanistici locali, alla verifica della conformità urbanistica dell'opera;
- individua i soggetti coinvolti nel procedimento;
- il decreto del Presidente della Repubblica 8 giugno 2001, n. 327 "Testo unico delle disposizioni legislative e regolamentari in materia di espropriazione per la pubblica utilità", precedentemente richiamato;
- il decreto legislativo 27 dicembre 2004, n. 330 "Integrazioni al decreto del Presidente della Repubblica 8 giugno 2001, n. 327, in materia di espropriazione per la realizzazione di infrastrutture lineari energetiche" e in particolare gli artt. 52-ter, 53-quater, 52-quinquies;
- la legge regionale 12 dicembre 2003, n. 26 "Disciplina dei servizi locali di interesse economico generale. Norme in materia di gestione dei rifiuti, di energia, di utilizzo del sottosuolo e di risorse idriche" e, in particolare, gli artt. 25, 26 e 29, comma 1 lett. g);
- la legge regionale 8 agosto 2006, n. 18 di modifica della legge regionale 26/2003;
- la legge 23 luglio 2009, n. 99 "Disposizioni per lo sviluppo e l'internazionalizzazione delle imprese, nonché in materia di energia";
- il decreto legislativo 22 gennaio 2004, n. 42 "Codice dei beni culturali e del paesaggio" e s.m.i.;

DATO ATTO:

- dell'istanza 2 febbraio 2015 della Società Terna S.p.A. al Ministero dello Sviluppo Economico per il rilascio, ai sensi dell'art. 1-sexies del d.l. 239/2003, convertito con modificazioni dalla l. 290/2003 e modificato dall'art. 1, comma 26 delle l. 239/2004, dell'autorizzazione unica per la costruzione e l'esercizio della variante all'elettrodotto aereo a 380 kV "S.E. di Baggio – S.E. di Albignola" T. 383 opere site in Comune di Gudo Visconti in Provincia di Milano;
- dei contenuti del verbale della Conferenza dei Servizi 15 dicembre 2016 presso il Ministero dello Sviluppo Economico che ha espresso orientamento



Regione Lombardia

LA GIUNTA

positivo alla realizzazione delle opere;

- della nota 27 dicembre 2016, n. 66074, con cui la Struttura Reti Energetiche ha richiesto ad ARPA Lombardia e agli uffici regionali competenti il parere di competenza;
- della nota 22 febbraio 2017, n. 12217 con cui ARPA Lombardia conferma l'esito favorevole già trasmesso con precedente parere in data 6 luglio 2015 relativo al primo progetto di variante e attesta "[...] L'attuale modifica presenta solo trascurabili differenze di posizionamento di quattro sostegni che non invalidano le previsioni di campo magnetico già effettuate e che dimostrano il completo rispetto dell'obiettivo di qualità di 3 μ T fissato dal D.P.C.M. 8/7/20 per i nuovi elettrodotti."
- della nota 6 febbraio 2017, n. 6391, con cui la U.O. Aria, Clima e Paesaggio di Regione Lombardia che prescrive "[...] l'elettrodotto non dovrà essere in condizioni normali esercito a valori di corrente superiori a quelli utilizzati per le simulazioni dei campi magnetici e dichiarati nello studio. Come previsto dall'articolo 5, comma 4, del dal D.P.C.M. 8 luglio 2003 l'esercente dovrà fornire ad ARPA, con modalità concordate con essa e con frequenza trimestrale, almeno dodici valori di corrente per ciascun giorno corrispondenti ai valori medi delle correnti registrate ogni due ore nelle normali condizioni di esercizio, in modo da consentire la verifica del rispetto dei limiti di esposizione e degli obiettivi di qualità.";
- della nota 20 febbraio 2017, n. 11610, con cui la Struttura Paesaggio ha ribadito il parere paesaggistico favorevole già espresso con precedente nota 12 aprile 2016, n. 18169 e riportante "[...] Esaminati gli elaborati progettuali e verificato che la proposta non risulta in contrasto con i criteri e le indicazioni del P.P.R., si esprime un parere paesaggistico favorevole prescrivendo di tinteggiare tutte le superfici dei sostegni dell'elettrodotto nel colore 7035 delle tinte unificate R.A.L.";
- della nota 22 giugno 2015, n. 1458, con cui il Comune di Gudo Visconti attesta la conformità urbanistica del progetto con il Piano di Governo del Territorio del Comune;

ATTESO che non risultano pervenute, da parte dei soggetti diversi cointeressati dagli interventi, ulteriori determinazioni;



Regione Lombardia

LA GIUNTA

VAGLIATE e ASSUNTE come proprie le predette valutazioni;

All'unanimità dei voti espressi nelle forme di legge;

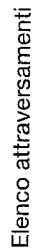
DELIBERA

1. di assentire all'intesa ex. art. 1, comma 26, della legge 239/2004, ai fini del rilascio, da parte del Ministero dello Sviluppo Economico, dell'autorizzazione unica al progetto della società Terna S.p.A. relativo alla costruzione e l'esercizio della variante all'elettrodotto aereo a 380 kV "S.E. di Baggio – S.E. di Albignola" T. 383 opere site in Comune di Gudo Visconti in Provincia di Milano, individuato nella allegata corografia in formato digitale, che costituisce parte integrante e sostanziale del presente atto;
2. di vincolare l'intesa alle prescrizioni richiamate nelle premesse del presente atto;
3. di disporre la trasmissione della presente deliberazione al Ministero dello Sviluppo Economico, al Ministero delle Infrastrutture e dei Trasporti, ai Comuni di Gudo Visconti, alla Città metropolitana di Milano;
4. di comunicare che, contro il presente provvedimento, può essere presentato ricorso giurisdizionale presso il T.A.R. della Lombardia, ovvero ricorso straordinario al Presidente della repubblica, rispettivamente entro 60 giorni o 120 giorni dalla notifica dello stesso.

IL SEGRETARIO

FABRIZIO DE VECCHI

Atto firmato digitalmente ai sensi delle vigenti disposizioni di legge



N.º	INFRAESTRUTURA	ENTE PROPRIETARIO
1	Rodovia Mogiada	Cit. de Mogi Mogi A. F. de Paula
2	Rodovia Mogiada	Associação Mogi Mogi A. F. de Paula
3	Rodovia Mogiada I	Associação Mogi Mogi A. F. de Paula
4	Rodovia Mogiada II	Associação Mogi Mogi A. F. de Paula
5	Rodovia Mogiada III	Associação Mogi Mogi A. F. de Paula
6	Rodovia Mogiada IV	Associação Mogi Mogi A. F. de Paula
7	Rodovia Mogiada V	Associação Mogi Mogi A. F. de Paula
8	Rodovia Mogiada VI	Associação Mogi Mogi A. F. de Paula
9	Rodovia Mogiada VII	Associação Mogi Mogi A. F. de Paula
10	Rodovia Mogiada VIII	Associação Mogi Mogi A. F. de Paula
11	Rodovia Mogiada IX	Associação Mogi Mogi A. F. de Paula
12	Rodovia Mogiada X	Associação Mogi Mogi A. F. de Paula
13	Rodovia Mogiada XI	Associação Mogi Mogi A. F. de Paula
14	Rodovia Mogiada XII	Associação Mogi Mogi A. F. de Paula
15	Rodovia Mogiada XIII	Associação Mogi Mogi A. F. de Paula
16	Rodovia Mogiada XIV	Associação Mogi Mogi A. F. de Paula
17	Rodovia Mogiada XV	Associação Mogi Mogi A. F. de Paula
18	Rodovia Mogiada XVI	Associação Mogi Mogi A. F. de Paula
19	Rodovia Mogiada XVII	Associação Mogi Mogi A. F. de Paula
20	Rodovia Mogiada XVIII	Associação Mogi Mogi A. F. de Paula
21	Rodovia Mogiada XIX	Associação Mogi Mogi A. F. de Paula
22	Rodovia Mogiada XX	Associação Mogi Mogi A. F. de Paula
23	Rodovia Mogiada XXI	Associação Mogi Mogi A. F. de Paula
24	Rodovia Mogiada XXII	Associação Mogi Mogi A. F. de Paula
25	Rodovia Mogiada XXIII	Associação Mogi Mogi A. F. de Paula
26	Rodovia Mogiada XXIV	Associação Mogi Mogi A. F. de Paula
27	Rodovia Mogiada XXV	Associação Mogi Mogi A. F. de Paula
28	Rodovia Mogiada XXVI	Associação Mogi Mogi A. F. de Paula
29	Rodovia Mogiada XXVII	Associação Mogi Mogi A. F. de Paula
30	Rodovia Mogiada XXVIII	Associação Mogi Mogi A. F. de Paula
31	Rodovia Mogiada XXIX	Associação Mogi Mogi A. F. de Paula
32	Rodovia Mogiada XXX	Associação Mogi Mogi A. F. de Paula

Legenda

Linea 380 kV Baggio - Pieve Alb. T.383

Tracciato nuova variante

Tratte da demolire

Confini comunali

Sostegno esistente

Nuovo sostegno

n. attraversamento

[illegible]



3.2

Ministero delle Infrastrutture e dei Trasporti

DIPARTIMENTO PER LE INFRASTRUTTURE ED I SISTEMI INFORMATIVI E STATISTICI
Direzione Generale per lo Sviluppo del Territorio, la Programmazione E i Progetti Internazionali
Divisione: III^a

M_INF-TER_PROG
D.G.Svil. Territorio, Programmazione, Progetti
Internaz.
TER_PROG_D03
REGISTRO UFFICIALE
Prot: 0004987-24/06/2015-USCITA

Al Ministero dello Sviluppo Economico
D.G. per il mercato elettrico, le rinnovabili e
l'efficienza energetica, il nucleare
Divisione IV – Infrastrutture e Sistemi di Rete
Via Molise, 2
00187 ROMA
dgmereen.div04@pec.mise.gov.it

Al Ministero dell'Ambiente e
della Tutela del Territorio e del Mare
Direzione generale per i rifiuti e l'inquinamento
Via C. Colombo, 44
00147 ROMA
dgtri@pec.minambiente.it

Alla TERNA RETE ITALIA
Direzione Sviluppo Rete
Funzione Autorizzazioni e Concertazione
Via E. Galbani, n. 70
00156 ROMA
svr.autorizzazionieconcertazione@pec.terna.it

per conoscenza:

Al Ministero delle infrastrutture e dei Trasporti
Direzione generale per le reti,
le Infrastrutture elettriche ed idrauliche
Via del Policlinico, n. 2
00185 ROMA
dg.digheidrel@pec.mit.gov.it

Alla Regione Lombardia
Presidenza
Piazza Città di Lombardia n. 1
20124 MILANO (MI)
presidenza@pec.regione.lombardia.it

Alla Regione Lombardia
D.G. Ambiente Energia e Reti
U.O. Energia e Reti Tecnologiche - Reti
Tecnologiche
(Referente Intesa ai sensi del D.L. n. 239/03)
c.a. Dott. Dino Bertani
Piazza Città di Lombardia n. 1
20124 MILANO (MI)
ambiente@pec.regione.lombardia.it

Ministero dello Sviluppo Economico
AOO Energia
Struttura: DGMEREEN
REGISTRO UFFICIALE
Prot. n. 0014072 - 01/07/2015 - INGRESSO

Alla Regione Lombardia
D.G. Territorio e Urbanistica
Unità Organizzativa Pianificazione e
Programmazione Territoriale
Piazza Città di Lombardia n. 1
20124 MILANO (MI)
territorio@pec.regione.lombardia.it

Alla TERNA RETE ITALIA
Direzione Ingegneria e Asset Management
Area progettazione e realizzazione impianti Nord Ovest
Via Botticelli, 139
10154 Torino
ingegneria@pec.terna.it

Al Comune di Gudo Visconti
Ufficio Tecnico
Piazza Roma, 7
20088 Gudo Visconti (MI)
protocollo@pec.gudo.it

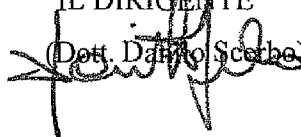
Oggetto: Richiesta Accertamento di Conformità Urbanistica – art.1-sexies Decreto
legge n. 239/2003, convertito in legge n.290/2003 e s.m.i..
Trasmissione esito accertamento di conformità urbanistica

Progetto: Costruzione ed esercizio della variante all'elettrodotto aereo a 380 kV "S.E. di
Baggio - S.E. di Albignola" T. 383. Opere site nel Comune di Gudo Visconti (MI).

POSIZIONE EL/345

Proponente: Terna Rete Italia S.p.A..

Per quanto di competenza, si trasmette l'esito dell'accertamento di conformità urbanistica
del Comune di Gudo Visconti, relativamente all'intervento indicato in oggetto, pervenuto a
questa Direzione con nota prot. 1458 del 22/6/2015.

IL DIRIGENTE
(Dott. Danilo Scatena)




Comune di Gudo Visconti
(Città Metropolitana di Milano)
-- Ufficio Tecnico --

Prot. n. 1.458 del 22/06/2015

M_INF-TER_PROG
D.G.Svil. Territorio, Programmazione, Progetti
Internaz.
TER_PROG_D03
REGISTRO UFFICIALE
Prot: 0004969-24/06/2015-INGRESSO

Spettabile

Ministero delle Infrastrutture e dei Trasporti

Dipartimento per le Infrastrutture ed i

Sistemi Informativi e Statistici

**Direzione Generale per lo Sviluppo del Territorio,
la Programmazione e i Progetti Internazionali**

Divisione III

Via Nomentano n. 2

00162 – Roma (RM)

PEC: dg.prog-div3@pec.mit.gov.it

Oggetto: Accertamento di Conformità Urbanistica – Art. 1-Sexies – Decreto Legge n. 239/2003, convertito in legge n. 290/2003, s.m.i..
Progetto di Costruzione ed esercizio della variante all'Elettrodotto Aereo a 380 kV
"S.E. di Baggio – S.E. di Albignola" Terna 383. Opere nel Comune di Gudo Visconti.
POSIZIONE EL/345 – Proponente: Terna Rete Italia S.p.A..


Facendo seguito alla Vostra nota prot. 3758-15/05/2015-USCITA, ns. prot. 1.048 del 19/05/2015, con la quale viene richiesto il parere di competenza urbanistica di questo Ente, si rassegna quanto segue.

Premesse

Entità dell'intervento: Demolizione linee pari a km. 1,40 e costruzione di linee pari a circa km. 2,00.

Tracciato proposto da: Terna Rete Italia S.p.A – Viale Egidio Galbani n. 70 – 00156 Roma.

Inquadramento territoriale: L'intervento proposto da TERNA, risulta incidere esclusivamente sul territorio comunale di Gudo Visconti, non sono interessati altri territori.

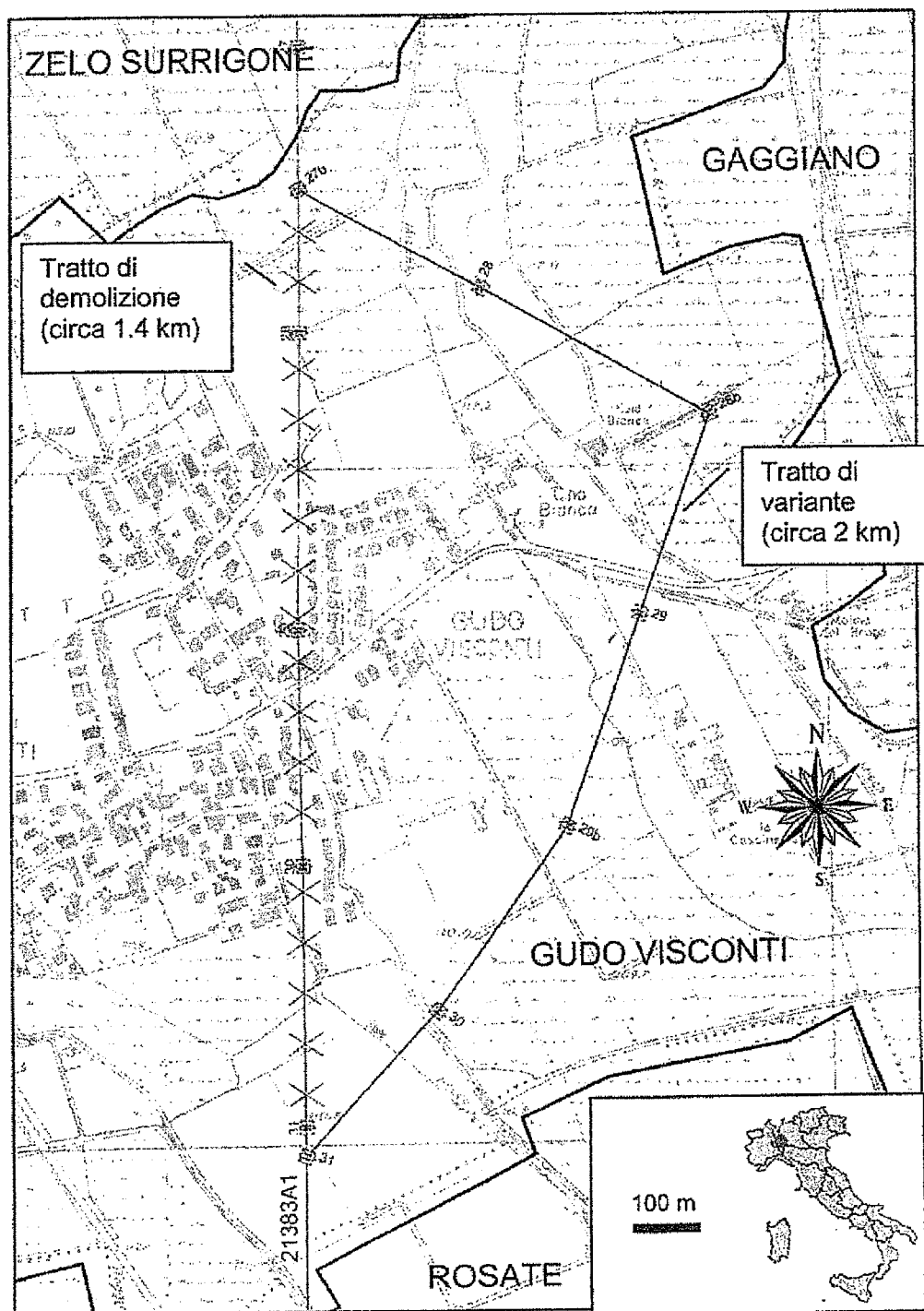


Comune di Gudo Visconti

(Città Metropolitana di Milano)

-- Ufficio Tecnico --

Planimetria aree di intervento:



Planimetria realizzata da TERNA Rete Italia S.p.A con individuazione del tracciato esistente da demolire e quello nuovo da realizzare ad est del centro abitato.



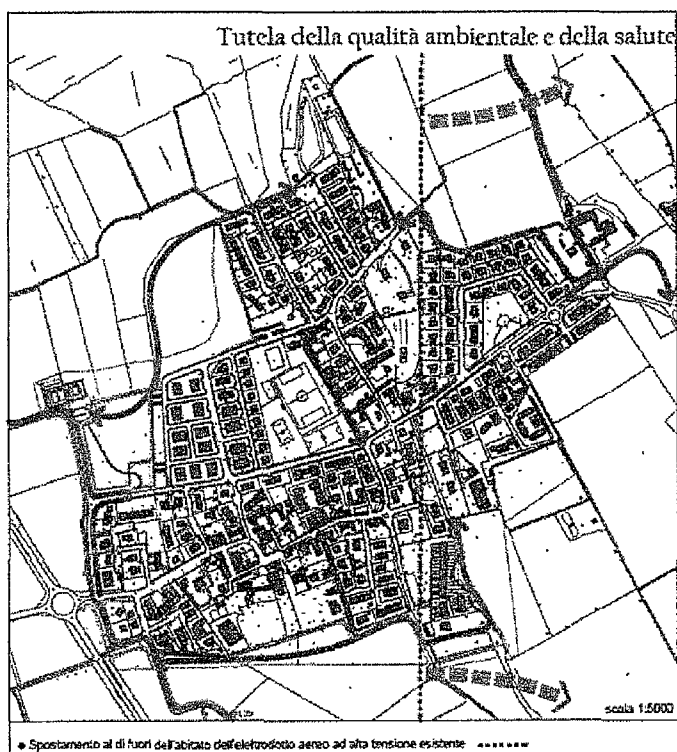
Comune di Gudo Visconti

(Città Metropolitana di Milano)

-- Ufficio Tecnico --

Previsione del Documento di Piano del PGT:

Il Documento di Piano del Piano di Governo del Territorio, prevede in modo chiaro ed inequivocabile lo spostamento dell'elettrodotto -già indicativamente previsto ad EST- del centro abitato, come meglio indicato nella Tavola n. 16 (vedasi estratto).



Sensibilità Paesistica dell'area interessata dalle opere:

Il tracciato risulterà transitare nel Parco Agricolo Sud Milano, la sensibilità paesistica prevista dalla Tavola n. 14B del Documento di Piano risulta essere compresa tra media ed elevata.





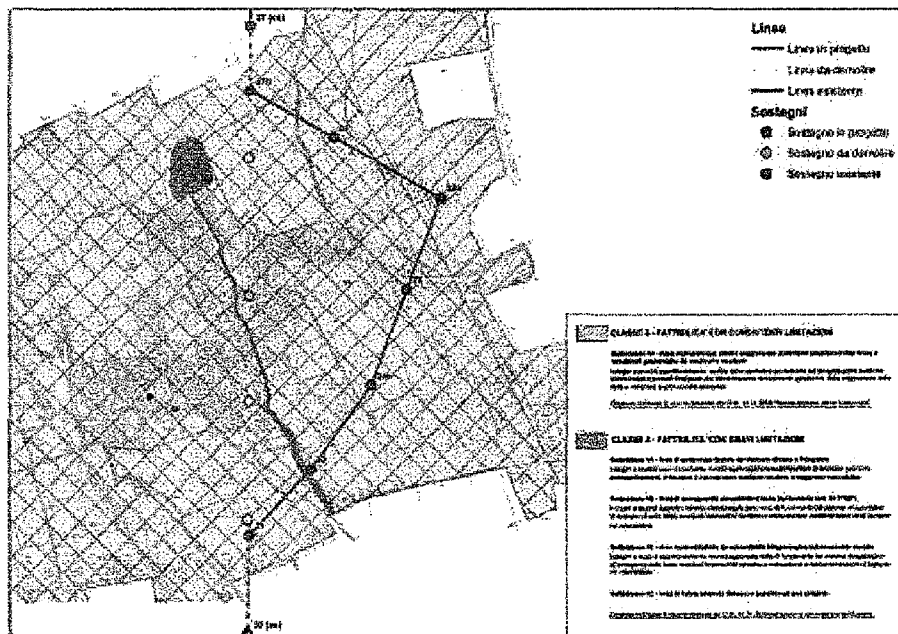
Comune di Gudo Visconti

(Città Metropolitana di Milano)

-- Ufficio Tecnico --

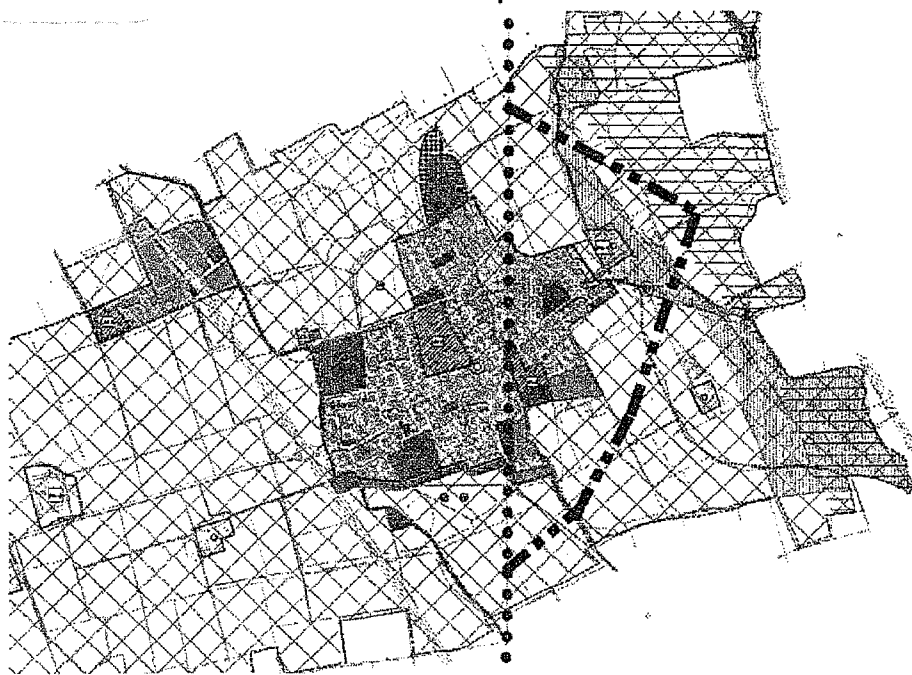
Fattibilità geologica dell'area interessata dalle opere:

Come emerge dal seguente stralcio, i sostegni in progetto ed in demolizione ricadono all'interno della classe di fattibilità 3A, Aree di pianura con ridotta soggiacenza della falda acquifera sotterranea e condizioni geotecniche da mediocri a scadenti.



In fase costruttiva e progettuale dei cementi armati, occorrerà prestare particolare attenzione a tale problematica, avendo cura di effettuare il dimensionamento corretto delle strutture.

Previsione urbanistica dell'area interessata dalle opere – Estratto Elaborato 26.1





Comune di Gudo Visconti

(Città Metropolitana di Milano)

-- Ufficio Tecnico --

Destinazione urbanistica delle Aree interessate dall'intervento classificate in base alle N.D.A. del P.T.G. Vigente - Elaborato n. 29:

- Art. 19 - Aree destinate alla viabilità stradale (tra traliccio 28b e 29);
- Art. 96 e paragrafi seguenti - Ambiti Agricoli - Aree agricole interne al perimetro del Parco Agricolo Sud Milano (tutto il tracciato);
- Art. 96.02.5 - Zone di tutela e valorizzazione paesistica (tra il traliccio 28b e 29 e tra il traliccio 27b e 28);
- Art. 103 Rete Ecologica - Corridoi ecologici primari (tra il traliccio 28 e 29);
- Corsi d'acqua minori da riqualificare ai fini polivalenti;
- Percorsi di interesse storico - paesistico.

Altre previsioni di spostamento dell'Elettrodotto, previste dagli strumenti del P.G.T.

La Relazione illustrativa del Documento di Piano del P.G.T., tra le criticità rilevate, al punto 3) ha previsto in modo chiaro ed inequivocabile la necessità di spostamento del tracciato dell'elettrodotto. Vedasi stralcio.

3) Elettrodotto

Il territorio edificato è attraversato da un elettrodotto ad alta tensione i cui effetti (campo elettromagnetico generato) potrebbero rappresentare un pericolo per la salute delle persone che abitano (o svolgono attività) negli edifici più vicini all'elettrodotto.

Si tratta della linea 383 "Baggio-Castelnuovo Scrivia", tratto 023/032, tensione 380 kV, palificazione semplice, Dpa (distanza di prima approssimazione) 45 mt.

Il P.G.T. dovrà affrontare questo problema indicando una soluzione.

Sempre nel Documento di Piano del P.G.T., al paragrafo 03.01.01 – Gli obiettivi generali di sviluppo, miglioramento e conservazione, al primo punto degli "Obbiettivi Generali" del PGT, è previsto lo spostamento dell'Elettrodotto, come da stralcio della tabella allegata.

Riepilogo degli "Interventi" previsti dal Documento di piano e rapporto con gli "Obiettivi generali".						
Interventi		Rapporto con gli "obiettivi generali"				
		1	2	3	4	5
		Tutela della qualità ambientale e della salute.	Tutela e valorizzazione paesistica del territorio comunale.	Miglioramento dei servizi.	Miglioramento della possibilità di relazione fra i cittadini.	Miglioramento della sicurezza degli insediamenti residenziali.
1	Spostamento al di fuori dell'abitato dell'elettrodotto aereo ad alta tensione esistente.					
2	Ecosostenibilità delle attività umane.					



Comune di Gudo Visconti

(Città Metropolitana di Milano)

-- Ufficio Tecnico --

Sempre nel Documento di Piano del P.G.T., al paragrafo 03.02 – “Le politiche di intervento per i diversi sistemi funzionali”, sottoparagrafo 03.02.07 - “Altri interventi”, è previsto lo spostamento dell'elettrodotto dal centro abitato, così come segue:

1 Spostamento al di fuori dell'abitato dell'elettrodotto aereo ad alta tensione esistente.

Come già accennato in precedente capitolo, il territorio edificato è attraversato da un elettrodotto ad alta tensione i cui effetti (campo elettromagnetico generato) potrebbero rappresentare un pericolo per la salute delle persone che abitano (o svolgono attività) negli edifici più vicini all'elettrodotto.

Il DP prevede lo spostamento dell'elettrodotto al di fuori dell'edificato, eliminando così del tutto il problema. A tal fine l'Amministrazione comunale ha da tempo avviato un confronto coi soggetti competenti, ottenendo recentemente conferma dalla Regione circa la raggiunta sottoscrizione di un accordo con Terna che prevede lo spostamento dell'elettrodotto al di fuori dell'edificato, nel territorio rurale. Il nuovo tracciato verrà definito da Terna anche in collaborazione con l'Amministrazione Comunale al fine di coordinarlo con la viabilità esistente e prevista (necessaria per le manutenzioni all'infrastruttura).

Per il periodo transitorio, precedente allo spostamento, il Documento di Piano:

- definisce nella tavola dei vincoli le fasce entro le quali l'intensità del campo elettromagnetico eccede i limiti prescritti;
- prescrive che il Piano delle Regole preveda idonee limitazioni agli interventi entro dette fasce.

Il Piano delle regole ha quindi previsto per il periodo transitorio, specifiche limitazioni per l'elettrodotto esistente.

Conformità urbanistica

L'articolo 69 delle N.D.A. del P.G.T., relativamente agli “Impianti Tecnologici” previsti o non previsti nel territorio comunale, risulta dare un riscontro assolutamente chiaro circa la compatibilità urbanistica delle costruende strutture che verranno edificate o vi transiteranno.

L'articolo cita infatti:

Si definiscono tali gli interventi destinati a contenere impianti tecnici di pertinenza delle opere di urbanizzazione primaria, quali le cabine di trasformazione dell'energia elettrica, le cabine di decompressione del gas, le centraline telefoniche, gli impianti di sollevamento, trattamento e distribuzione dell'acqua potabile, gli impianti di depurazione dei liquami provenienti dalla rete fognaria, le camerette della rete fognaria, e simili.

Oltre che nelle specifiche aree individuate nelle Tavole grafiche del P.G.T., tali interventi possono essere localizzati in tutte le zone del territorio comunale in base a necessità espresse dagli enti gestori dei servizi, nel rispetto delle vigenti norme igienico sanitarie e di quelle relative alla sicurezza e dopo aver acquisito, ove previsto, il parere dei competenti soggetti preposti alla tutela della salute e della qualità e salubrità dell'ambiente (ASL e ARPA in particolare).

Nelle aree edificabili la loro realizzazione non dà luogo ad alcuna verifica di indici e parametri; le relative costruzioni devono possedere caratteristiche tali da consentire l'armonico inserimento nell'ambiente naturale o nel paesaggio urbano.

Ricadendo l'elettrodotto nelle varie tipologie di intervento previste dall'Art. 69 delle N.D.A. del P.G.T. (direttamente o per diretta estensione della norma), il nuovo tracciato dell'elettrodotto può essere localizzato in tutte le zone del territorio, in base alle necessità espresse dal gestore del servizio, in questo caso Terna Rete Italia S.p.A., che ha avanzato la richiesta al M.I.S.E..



Comune di Gudo Visconti

(Città Metropolitana di Milano)

-- Ufficio Tecnico --

Pertanto, pur ricadendo il nuovo tracciato completamente in ambito agricolo, è compatibile con il P.G.T. del Comune di Gudo Visconti, risultando quindi conforme.

Circa la problematica della variante urbanistica al Piano di Governo del Territorio, giova ricordare che, come previsto dalla legge 23 agosto 2004 n. 239 viene previsto che:

2. L'autorizzazione di cui al comma 1:

a) indica le prescrizioni e gli obblighi di informativa posti a carico del soggetto proponente per garantire il coordinamento e la salvaguardia del sistema energetico nazionale e la tutela ambientale, nonché il termine entro il quale l'iniziativa è realizzata;

b) comprende la dichiarazione di pubblica utilità, indifferibilità ed urgenza dell'opera, l'eventuale dichiarazione di inamovibilità e l'apposizione del vincolo preordinato all'esproprio dei beni in essa compresi, conformemente al decreto del Presidente della Repubblica 8 giugno 2001, n. 327, recante il testo unico delle disposizioni legislative e regolamentari in materia di espropriazione per pubblica utilità. Qualora le opere di cui al comma 1 comportino variazione degli strumenti urbanistici, il rilascio dell'autorizzazione ha effetto di variante urbanistica.

Quindi nell'autorizzazione unica rilasciata dal M.I.S.E., verrà riconosciuta la pubblica utilità, come anche richiesto nella nota inviata al M.I.S.E. da TERNA, ed in ragione di questo il solo rilascio dell'autorizzazione da parte del Ministero, costituirà in tutto e per tutto una variante urbanistica al Piano di Governo del Territorio di Gudo Visconti.

A fronte di tutto ciò, si esprime parere urbanistico di conformità, ricordando in qualsiasi caso di adottare tutti i criteri progettuali atti alla salvaguardia dell'ambiente agricolo circostante oltre che tutti i necessari criteri progettuali per la progettazione dei cementi armati, con specifico riferimento alle norme del P.G.T. relativamente alla qualità geologica del terreno ove verranno realizzati i sostegni.

Si rammenta inoltre che TERNA dovrà rispettare quanto previsto dall'Art. 69 comma 2 delle N.D.A. del P.G.T. Vigente, circa gli eventuali pareri da richiedere ad ARPA ed ASL.

A disposizione per chiarimenti, si inviano cordiali saluti.

Gudo Visconti, lì 22/06/2015

Il Responsabile del Servizio Tecnico
(Geom. Fracassi Andrea)

Documento informatico firmato digitalmente ai sensi del T.U. 445/2000 e del D.Lgs 82/2005 e rispettive norme collegate.

Da "dg_prog_div3 mit" <dg.prog-div3@pec.mit.gov.it>
 "dgmereen.div04@pec.mise.gov.it" <dgmereen.div04@pec.mise.gov.it>,
 "dgtri@pec.minambiente.it" <dgtri@pec.minambiente.it>,
 "svr.autorizzazioneconcertazione@pec.terna.it" <svr.autorizzazioneconcertazione@pec.terna.it>,
 "dg.digheidrel@pec.mit.gov.it" <dg.digheidrel@pec.mit.gov.it>, "protocollo@pec.gudo.it"
 A <protocollo@pec.gudo.it>, "presidenza@pec.regione.lombardia.it"
 <presidenza@pec.regione.lombardia.it>, "ambiente@pec.regione.lombardia.it"
 <ambiente@pec.regione.lombardia.it>, "territorio@pec.regione.lombardia.it"
 <territorio@pec.regione.lombardia.it>, "ingegneria@pec.terna.it" <ingegneria@pec.terna.it>
 Data giovedì 25 giugno 2015 - 09:43

D.L. 239/2003 art. 1-sexies Progetto EL-345 trasmissione accertamento conformità urbanistica Comune di Gudo Visconti

Si trasmette in allegato la nota 0004987 del 24/6/2015 relativamente all'intervento:
 Costruzione ed esercizio della variante all'elettrodotto aereo a 380 kV "S.E. di Baggio - S.E. di Albignola" T. 383. Opere site
 nel Comune di Gudo Visconti (MI).
 POSIZIONE EL/345
 Proponente: Terna Rete Italia S.p.A..

Allegato(i)

EL-345-trasm-accertamento.pdf (608 Kb)



Ministero delle Infrastrutture e dei Trasporti

DIPARTIMENTO PER LE INFRASTRUTTURE ED I SISTEMI INFORMATIVI E STATISTICI
Direzione Generale per lo Sviluppo del Territorio, la Programmazione E i Progetti Internazionali
Divisione: *III^a*

M_INF-TER_PROG
vil. Territorio, Programmazione, Progetti Inte
TER_PROG_D03
REGISTRO UFFICIALE
Prot: **0005264-06/07/2015-USCITA**

Al Ministero dello Sviluppo Economico
D.G. per il mercato elettrico, le rinnovabili e
l'efficienza energetica, il nucleare
Divisione IV – Infrastrutture e Sistemi di Rete
Via Molise, 2
00187 ROMA
dgmereen.div04@pec.mise.gov.it

Al Ministero dell'Ambiente e
della Tutela del Territorio e del Mare
Direzione generale per i rifiuti e l'inquinamento
Via C. Colombo, 44
00147 ROMA
dgrin@pec.minambiente.it

→ Alla TERNA RETE ITALIA
Direzione Sviluppo Rete
Funzione Autorizzazioni e Concertazione
Via E. Galbani, n. 70
00156 ROMA
svr.autorizzazionieconcertazione@pec.terna.it

per conoscenza:

Al Ministero delle infrastrutture e dei Trasporti
Direzione generale per le reti,
le Infrastrutture elettriche ed idrauliche
Via del Policlinico, n. 2
00185 ROMA
dg.diaheidrel@pec.mit.gov.it

Alla Regione Lombardia
Presidenza
Piazza Città di Lombardia n. 1
20124 MILANO (MI)
presidenza@pec.regione.lombardia.it

Alla Regione Lombardia
D.G. Ambiente Energia e Reti
U.O. Energia e Reti Tecnologiche - Reti
Tecnologiche
(Referente Intesa ai sensi del D.L. n. 239/03)
c.a. Dott. Dino Bertani
Piazza Città di Lombardia n. 1
20124 MILANO (MI)
ambiente@pec.regione.lombardia.it

Ministero dello Sviluppo Economico
AOO Energia
Struttura: DGMEREEN
REGISTRO UFFICIALE
Prot. n. **0014561 - 07/07/2015 - INGRESSO**

Alla Regione Lombardia
D.G. Territorio e Urbanistica
Unità Organizzativa Pianificazione e
Programmazione Territoriale
Piazza Città di Lombardia n. 1
20124 MILANO (MI)
territorio@pec.regione.lombardia.it

Alla TERNA RETE ITALIA
Direzione Ingegneria e Asset Management
Area progettazione e realizzazione impianti Nord Ovest
Via Botticelli, 139
10154 Torino
ingegneria@pec.terna.it

Al Comune di Gudo Visconti
Ufficio Tecnico
Piazza Roma, 7
20088 Gudo Visconti (MI)
protocollo@pec.gudo.it

Oggetto: Richiesta Accertamento di Conformità Urbanistica – art.1-sexies Decreto
legge n. 239/2003, convertito in legge n.290/2003 e s.m.i..
Precisazione

Progetto: Costruzione ed esercizio della variante all'elettrodotto aereo a 380 kV "S.E. di
Baggio - S.E. di Albignola" T. 383. Opere site nel Comune di Gudo Visconti (MI).

POSIZIONE EL/345

Proponente: Terna Rete Italia S.p.A..

Per il seguito di competenza si trasmette la nota con precisazioni del Comune di Gudo
Visconti, relativamente all'intervento indicato in oggetto, pervenuta a questa Direzione in
data 25/6/2015, prot. 1515

IL DIRIGENTE


(Dott. Danilo Scerbo)




Comune di Gudo Visconti

(Città Metropolitana di Milano)
-- Ufficio Tecnico --

Prot. n. 1.515 del 25/06/2015



Spettabile
Ministero delle Infrastrutture e dei Trasporti
Dipartimento per le Infrastrutture ed i
Sistemi Informativi e Statistici
Direzione Generale per lo Sviluppo del Territorio,
la Programmazione e i Progetti Internazionali
Divisione III
Via Nomentano n. 2
00162 – Roma (RM)

PEC: dg.prog-div3@pec.mit.gov.it

Oggetto: Accertamento di Conformità Urbanistica – Art. 1-Sexies – Decreto Legge n. 239/2003, convertito in legge n. 290/2003, s.m.i.. - PRECISAZIONE

Costruzione ed esercizio della variante all'Elettrodotto Aereo a 380 kV "S.E. di Baggio – S.E. di Albignola" Terna 383. Opere nel Comune di Gudo Visconti.

POSIZIONE EL/345 – Proponente: Terna Rete Italia S.p.A..

Facendo seguito alla Vostra nota prot. 3758-15/05/2015-USCITA, ns. prot. 1.048 del 19/05/2015, con la quale viene richiesto il parere di competenza urbanistica di questo Ente, ed alla ns. nota prot. 1.458 del 22/06/2015 con la quale si rilasciava il relativo parere di competenza, si precisa quanto segue.

Gli estratti degli elaborati grafici inseriti nelle pagine n. 8 e 9 qui sotto specificatamente riportati ed indicati, sono delle simulazioni predisposte dall'Ufficio Tecnico Comunale e/o da Terna negli elaborati grafici che ci sono pervenuti. Tali simulazioni sono realizzate per meglio evidenziare il tracciato dell'elettrodotto esistente TERNA 383 ed il relativo tracciato in variante.



Il Responsabile del Servizio Tecnico
(Geom. Fracassi Andrea)

Piazza Roma n. 7 - 20088 GUIDO VISCONTI (MI) - Tel 02/94961764 - U.T. 02/94961885 - PEC: protocollo@pec.gudo.it - Pagina n. 14
elettrodotto.doc - Partita IVA 03648450157 - C.F. 82000830156 - www.gudo.it - tecnico@gudo.it

Da "dg_prog_div3 mit" <dg.prog-div3@pec.mit.gov.it>
"dgmereen.div04@pec.mise.gov.it" <dgmereen.div04@pec.mise.gov.it>, "dgtri@pec.minambiente.it"
<dgtri@pec.minambiente.it>, "svr.autorizzazionieconcertazione@pec.terna.it"
<svr.autorizzazionieconcertazione@pec.terna.it>, "dg.digheidrel@pec.mit.gov.it"
A <dg.digheidrel@pec.mit.gov.it>, "protocollo@pec.gudo.it" <protocollo@pec.gudo.it>,
"presidenza@pec.regione.lombardia.it" <presidenza@pec.regione.lombardia.it>,
"ambiente@pec.regione.lombardia.it" <ambiente@pec.regione.lombardia.it>,
"territorio@pec.regione.lombardia.it" <territorio@pec.regione.lombardia.it>, "ingegneria@pec.terna.it"
<ingegneria@pec.terna.it>

Data lunedì 6 luglio 2015 - 13:14

D.L. 239/2003 art. 1-sexies Trasmissione precisazioni Comune di Gudo Visconti progetto EL-345

Si trasmette in allegato la nota prot. 0005264 del 6/7/2015.

Allegato(i)

EL-345-Gudo-Visconti-precisazioni.pdf (194 Kb)

Ministero dello Sviluppo Economico

AOO Energia

Struttura: DGMEREEN

REGISTRO UFFICIALE

Prot. n. 0014561 - 07/07/2015 - INGRESSO



3.3

Ministero delle Infrastrutture e dei Trasporti

Dipartimento per le Infrastrutture, i Sistemi Informativi e Statistici

Direzione Generale per le dighe, le infrastrutture idriche ed elettriche

Divisione III

Al Ministero dello Sviluppo Economico
Direzione Generale per il mercato elettrico,
le energie e l'efficienza energetica, il nucleare
Divisione IV – Infrastrutture e sistemi di rete
Via Molise, 2
00100 ROMA
PEC:dgmereen.div04@pec.mise.gov.it

Oggetto: Autorizzazione ai sensi dell'art. 1-sexies del decreto legge 29 agosto 2003 n. 239, convertito, con le modificazioni, dalla Legge 27 ottobre 2003, n.290, e s.m.i., alla costruzione ed all'esercizio della variante all'elettrodotto aereo a 380 kV "S.E. di Baggio – S.E. di Albignola" T. 383. Opere site nel Comune di Guido Visconti.

Posizione n. EL-345**PARERE DI COMPETENZA**

Il progetto nel livello rappresentato dagli elaborati trasmessi, risulta in linea con i requisiti richiesti dalla legge n. 339/86 e i DDMM di attuazione.

TERNA S.p.A provvede alla trasmissione – a carattere probatorio – e in formato elettronico con firme digitali certificate, alla Direzione generale per le dighe e le infrastrutture idriche ed elettriche:

- del progetto esecutivo delle opere, almeno 60 gg. prima dell'inizio dei lavori, al fine del riscontro di conformità delle opere previste in progetto;
- del verbale di fine lavori corredato dagli accertamenti eseguiti dalla DL in ordine ai materiali utilizzati ed i riscontri eseguiti;
- dei documenti che attestano l'entrata in esercizio delle opere;
- dei certificati di collaudo così come previsto dal punto 3.1.03 del DM 21/3/1988.

IL DIRIGENTE
Arch. Andrea Salza



Ministero della Salute

DIREZIONE GENERALE DELLA PREVENZIONE
Ufficio II - Ex DGPRESI Igiene, prevenzione e sicurezza sul lavoro
Viale Giorgio Ribotta, 5 - 00144 Roma

Ministero della Salute

DGPRESI

0024659-P-30/07/2015

I.5.i.v



164096635

3.4

Al Ministero dello Sviluppo Economico
Dir. Generale per il Mercato Elettrico
le Rinnovabili e l'Efficienza Energetica
il Nucleare -Ex Div. III Reti Elettriche
Via Molise, 2 (00187 Roma)

Ministero dello Sviluppo Economico

AOO Energia

Struttura: DGMEREEN

REGISTRO UFFICIALE


Prot. n. 0019392 - 24/08/2015 - INGRESSO

E.p.c. alla Soc. TERNA Rete Italia - S.p.A
Dir. ne Ingegneria e Asset Management
Unità Progettazione e Realizzazione
Impianti Nord-Ovest,
Via Botticelli, 139
(10154-Torino)

Oggetto: Progetto Soc. Terna Rete Italia / S.p.A "... Variante dell'elettrodotto aereo a 380 kV in semplice terna S.E. di Baggio - S.E. di Pieve Albignola T 383 ...", nel comune di Gudo Visconti / Milano .
Domanda TRISPA/20150000745/02.02.2015. (Elenco All.ti, EE21383A1BAX00002-Rev.00/ 2014;
PTO Parte I / All.ti EE21383A1BAX00010-Rev.00 / 2014; -Rel. ne Illustrativa RE21383A1BA X00011-
Rev. 00 /2014; -Corografia DE21383A1BAX00012-Rev.00 /2014); ===Pos. EL-345.

Con riferimento alla comunicazione della Soc. TERNA Rete Italia/S.p.A (TRISPA/P20150000745/02.02.2015), relativa alla domanda (MiSE prot. DGMEREEN0002446/06.02.2015) di autorizzazione della variante di elettrodotto in oggetto,

visti

-gli elaborati del progetto (-PTO Parte I/All.ti EE21383A1BAX00010-Rev.00/2014, -Rel. ne Illustrativa RE21383A1BAX00011-Rev.00/2014, -Rel. ne Geologica Prelim. re/All.ti RE21383A1BAX00606-Rev.00 /2014, -Rel. ne Prel. re Gestione Terre e Rocce da Scavo RE21383A1BAX00606-Rev.00 /2014, -Opere Attraversate EE21383 A1BAX00014-Rev.00/2014, -Corografia su Ortofoto DEE21383A1BAX00012-Rev.00 / 2014, -Appendice A/Elab.ti EE21383A1BAX00020-Rev.00 / 2014 "...Doc. ne Catastale Apposizione Vincolo Preordinato all'Esproprio ...", -Planimetrie API /C. ne Gudo Visconti DE21383A1BAX00021-Rev.00/2014, -Appendice B/ Elab.ti EE21383A1BAX00024-Rev.00 / 2014, "...Pro fili Altimetrici..." , -Profilo Longitudinale Variante LE21383A1BAX00025-Rev.00 / 2014, -Raccolta Documentazione Antincendio EE21383A1BAX00060-Rev.00/2015, -Rel. ne Antincendio RE21383A1BAX00062-Rev.00 /2015, - Individuazione Punti Sensibili e Punti Presa Immagini DE21383A1BAX00063-Rev.00 / 2015, -Dichiarazione di Rispetto delle Distanze di Sicurezza dell'Elettrodotto da Elementi Sensibili - Book Fotografico DE21383A1BAX00065-Rev.00 / 2015; ./.


Raccolta Documentazione Ambientale EE21383A1BAX00600-Rev.00 /2014, -Relazione Compatibilità Ambientale/ All.ti
 RE21383A1BAX00603-Rev.00 / 2014; -Relazione Paesaggistica / All.ti RE21383A1BAX00604-Rev.00 / 2014,>>>>
 >>>> segue v. PTO /All.ti);

-*i motivi e l'ubicazione degli interventi* (C.ne di Gudo Visconti) -il *tracciato*, -*le caratteristiche dell'elettrodotto*
 (Corografia con Attraversamenti DE21383A1BAX00013-Rev.00/2014, -Rel.ne Tecnica RE21383A1BAX00011-Rev.00
 / 2014; -Caratteristiche dei Componenti EE21383A1BAX00015-Rev.00/2014);

-*la valutazione dei CEM*, -*la determinazione della "D.P.A"* (-Calcoli CEM RE21383A1BAX00035-Rev.00 / 2014
 Relazione Tecnica – Metodologie di Calcolo della Fascia di Rispetto RE21383A1BAX00036-Rev.00/2014, -Plani-
 metria Mappale con DPA DE21383A1BAX00037-Rev.00/ 2014);

fermo restante, nella realizzazione e nell'esercizio dell'Elettrodotto, il rispetto della Legge Quadro n 36/22
 febbraio 2001 (sulla protezione dalle esposizioni ai campi elettrici, magnetici ed elettromagnetici con frequenze
 tra 0 Hz e 300 GHz), del DPCM 8 luglio 2003 - articoli 3 e 4 ("..limiti di esposizione, valori di attenzione ed
 obiettivi di qualità...."), dell'art 6/stesso DPCM e DM 29 maggio 2008 (fasce di rispetto dagli elettrodotti a freq.za
 di 50 Hz);

si rappresenta che, non si hanno osservazioni per gli aspetti di competenza.

IL DIRETTORE DELL'UFFICIO II
 (Dott. Giancarlo Marano)



Il referente

Aleandro Renzi (Tel.06-59943827)





Ministero della Salute


DIREZIONE GENERALE DELLA PREVENZIONE
Ufficio IV - Prevenzione rischio chimico, fisico e biologico
Viale Giorgio Ribotta, 5 - 00144 Roma

Ministero della Salute

DGPRES

0037004-P-30/12/2016

I.5.i.v



209824680

Al Ministero dello Sviluppo Economico
Dir. Generale per l'Energia Nucleare
le Energie Rinnovabili e l'Efficienza
Energetica - Div. III Reti Elettriche
Via Molise, 2 (00187 Roma)

E.p.c. alla Soc. TERNA Rete Italia - S.p.A
Direzione Territoriale Nord-Ovest
Unità Progettazione e Realizzazione
Impianti
Via Galileo Galilei, 18
(20016 Pero / MI)

Oggetto: Progetto Soc. Terna Rete Italia S.p.A "...Variante dell'elettrodotto aereo a 380 kV -s.t. S.E di Bagio -S.E di Pieve Albignola -T.383....", nel comune di Gudo Visconti (MI). -Domanda TRISPA/P20150000745 MiSE prot.0002446/6.02.2015, (-PTO Elenco Elab.ti EE21383A1BAX00003-Rev.00/2016, -Rel.ne Illustrativa RE21383A1BAX00011-Rev.01 /2016, -Ortofoto, -Corografia con Attraversamenti DE21383A1BAX00012-Rev. 01/...BAX00013-Rev.01/2016, -Rel.ne Illustrativa sulle Ottimizzazioni di Tracciato RE21383A1BAX00016-Rev. 00/2016, -Calcoli CEM, -Rel.ne Calcolo Fascia di Rispetto, -RE21383A1BAX00035-Rev.01/...A1BAX00036 Rev.01/2016, -Corografia con Fasce CEM, -DE21383A1BAX00037-Rev.01/2016, -Rel. Geologica Prel.re/All.ti Rel.ne Prel.re Gestione Terre e Rocce da Scavo REAR10003BSA00606-Rev.01/...3BSA00607-Rev. 01/2016 Istanza TRISP 201600055891/08.11.2016, -Resoconto Verbale Conf.za di Servizi c/o MiSE 20.04.2016);
Pos. EL-345.

Con riferimento all'oggetto, nel prendere atto dell'aggiornamento del P.T.O (Elab.ti EU22233A1BBX00011-Rev.01/2016), in recepimento delle ottimizzazioni di tracciato dell'elettrodotto in oggetto, pervenuto con nota della Soc. TERNA Rete Italia S.p.A (TRISPA/P20160005531/08.11.2016), si conferma il precedente parere (DGPRES prot.0024659/30.07.2015) di quest'ufficio.

IL DIRETTORE DELL'UFFICIO IV
(Dott. Giancarlo Marano)

Andrea Fonda

Referente

Aleandro Renzi (Tel.06-59943827)

e-mail: a.renzi@sanita.it

Aleandro Renzi

Ministero dello Sviluppo Economico

AOO Energia

Struttura: DGMEREEN

REGISTRO UFFICIALE

Prot. n. 0000338 - 10/01/2017 - INGRESSO



3.5

Ministero dell'Interno

DIPARTIMENTO DEI VIGILI DEL FUOCO, DEL SOCCORSO PUBBLICO E DELLA DIFESA CIVILE
DIREZIONE CENTRALE PER LA PREVENZIONE E LA SICUREZZA TECNICA
UFFICIO PER LA PREVENZIONE INCENDI E RISCHIO INDUSTRIALE
Largo Santa Barbara, n. 2 - 00178 Roma ; e-mail: prev.rischiindustriali@cert.vigilfuoco.it

Al Ministero dello Sviluppo Economico
Dipartimento per l'Energia
Direzione Generale per il mercato elettrico, le rinnovabili
e l'efficienza energetica, il nucleare
Divisione IV- Infrastrutture e sistemi di rete
dgmereen.div04@pec.mise.gov.it

OGGETTO: Posizione EL-345. Parere del Ministero dell'Interno

Con riferimento all'oggetto, visto l'allegato parere del Comando Provinciale VVF di Milano, si comunica, ai soli fini antincendio e per quanto di competenza, il nulla osta alla realizzazione dell'intervento in argomento.

IL DIRETTORE CENTRALE
(L'INTERIO)

RE



COMANDO PROVINCIALE VIGILI DEL FUOCO
MILANO
Ufficio Prevenzione Incendi

dipvvf.COM-MI.REGISTRO
UFFICIALE.U.0025346.05-06-2017

Milano,

Al

TERNA RETE ITALIA SPA

ingegneria@pec.terna.it

MINISTERO DELL'INTERNO

Dipartimento Vigili del Fuoco
Soccorso Pubblico e Difesa Civile
DCPeST – Area Rischi Industriali

prev.rischiindustriali@cert.vigilfuoco.it

Pratica VF n° 370635

COMUNE DI GUDO VISCONTI

COMUNE DI MARCALLO CON CASONE

OGGETTO: TERNI RETE ITALIA SPA – Variante nel comune di Gudo Visconti (MI) dell'elettrodotto aereo 380 kV in semplice terna S.E. di Baggio – S.E. di Pieve Alb. T. 383.

In relazione alla istanza di valutazione, presentata ai sensi della Circolare Ministeriale prot. 7075 del 27 aprile 2010, si comunica che il responsabile dell'istruttoria tecnica, indicato in calce, ha esaminato la documentazione progettuale relativa all'attività menzionata in oggetto, la stessa risulta conforme alla normativa di sicurezza vigente.

Per quanto non esplicitamente rilevabile dalla documentazione grafica e dalla relazione tecnica, devono essere integralmente osservate le regole tecniche ed i criteri di sicurezza antincendio in vigore.

Responsabile istruttoria tecnica
Ing. Davide FRATANTONIO



IL COMANDANTE PROVINCIALE

Ing. Gaetano VALLEFUOCO

IL DIRIGENTE ADDETTO

Dott. Ing. Claudio Giacalone



3.6

COMANDO MARITTIMO NORD

Ufficio Demanio Infrastrutture

Indirizzo Telegrafico: MARINA NORD LA SPEZIA

e-mail pei: marina.nord@marina.difesa.it

e-mail pec: marina.nord@postacert.difesa.it

Protocollo

M_D MARNORD0036393

data

21/11/2016

pr. di c.: Ass. Amm Teresa MUSCATELLO - 0187786182

teresa_muscatello@marina.difesa.it

Allegati nr.

//

All. **MINISTERO DELLO SVILUPPO ECONOMICO** Direzione Generale per il Mercato E., le Rinnovabili e l'efficienza energetica, il Nucleare Divisione IV - Infrastrutture e Sistemi di Rete Via Molise,2 00187 Roma. (PEC)

e. per conoscenza. **Ministero dell'Ambiente e della Tutela del Territorio e del mare** Direzione Generale per le valutazioni e le autorizzazioni ambientali Via Cristoforo Colombo, 44 00147 ROMA (PEC)
COMANDO MILITARE ESERCITO LOMBARDIA - MILANO (PEC)
TERNA RETE ITALIA S.P.A. DI TORINO (PEC)

Argomento.

Variante nel Comune di Gudo Visconti (MI)n dell'elettrodotto aereo a 380 K V in semplice terna S. E. di Baggio - S.E. di Pieve ALB. T. 383
Rif. EL-345 -autorizzazione alla costruzione ed all'esercizio.
Comuni interessati. Gudo Visconti (MI).

Riferimenti.

a foglio n. 0003719 del 23 febbraio 2015 di codesto Ministero;
b foglio n. 0027453 del 10 ottobre 2016 di codesto Ministero;
c foglio n. 0005531 del 08 novembre 2016 della Società Terna Rete Italia.

Esaminata la documentazione tecnica in riferimento c), sotto il profilo demaniale, nulla osta ai soli fini militari e per quanto di competenza di questo Comando Marittimo all'impianto in argomento, non ravvisando impedimenti o contrasti con gli interessi della Marina Militare..

d'ordine

IL CAPO UFFICIO INFR/DEM
(C.V. Giuseppe M. FIGOLI)

Documento firmato digitalmente

Ministero dello Sviluppo Economico

AOO_Energia

Struttura: **DGMEREEN_Div04**

REGISTRO UFFICIALE

Prot. n. **0032617 - 21/11/2016 - INGRESSO**



**AERONAUTICA MILITARE
COMANDO 1^a REGIONE AEREA
UFFICIO TERRITORIO E PATRIMONIO**

Piazza E. Novelli n° 1 - 20129 MILANO
(Tel. 02/73902032 - Fax 02/73903409)

3.7
Milano, lì 14-04-2015
P.d.C. Dott.ssa Campanella-02/73902041

**AL MINISTERO DELLO SVILUPPO ECONOMICO
VIA MOLISE, 2**

00187 ROMA

Prot. N° M_D.AMI0010005452

Oggetto: Prat. 254/2015/CS: EL-345 TERNA: VARIANTE ALL'ELETTRODOTTO AEREO A 380 KV "S.E. DI BAGGIO - S.E. DI ALBIGNOLA" T. 383 NEL COMUNE DI GUDO VISCONTI – Conferenza dei Servizi.

e, per conoscenza:

COMANDO LOGISTICO – Serv. Infrastrutture - V. le Università, 4 – 00185

ROMA

Riferimento: Foglio N. 3719 datato 23/02/2015.

1. L'intervento in epigrafe, quale descritto nella documentazione pervenuta con foglio a riferimento, non interferisce né con sedimi/infrastrutture intestati a questa Forza Armata né con Servizi prediali o Militari (D.Lgs. 66/2010 art. 320 e segg.) a loro servizio.
2. Pertanto Nulla Osta relativamente ai soli aspetti demaniali di interesse di questa F.A. alla esecuzione dell'intervento di cui sopra.
3. Per quanto attiene alle potenziali interferenze con l'attività di aeronavigazione si precisa quanto segue:
 - a. si richiama la necessità di dover rispettare, in linea generale, le disposizioni contenute nella circolare dello Stato Maggiore Difesa n° 146 /394/4422 in data 09/08/2000 "Opere costituenti ostacolo alla navigazione aerea, segnaletica e rappresentazione cartografica", la quale, ai fini della sicurezza dei voli a bassa quota, impone obblighi già con riferimento ad opere:
 - di tipo verticale con altezza dal piano di campagna uguale/superiore a 15 metri (60 metri nei centri abitati);
 - di tipo lineare con altezza dal piano di campagna uguale/superiore a 15 metri;
 - elettrodotti, a partire da 60 Kv;
 - piattaforme marine e relative sovrastrutture.(Qualora non disponibile, la suddetta circolare potrà essere richiesta tramite fax al n° 02/73903409, fornendo contestualmente un indirizzo e-mail ove poterla inoltrare);
 - b. si rimarca infine, l'opportunità di interessare in proposito, qualora non già provvedutovi, anche l'E.N.A.C. e l'E.N.A.V. per gli aspetti di relativa competenza.
4. Al fine di consentire il corretto svolgimento in sicurezza delle attività di volo, è necessario comunicare, tassativamente 30 giorni prima della data d'inizio dei lavori, al Centro Informazioni Geotopografiche dell'Aeronautica, Aeroporto Pratica di Mare – 00040 Pomezia (RM), le caratteristiche ed i dati tecnici necessari (ostacoli verticali, lineari, segnaletica diurna, notturna, coordinate geografiche, quota s.l.m, ecc.) relativi all'opera da realizzare.

Ministero dello Sviluppo Economico

AOO Energia

Struttura: DGMEREEN

REGISTRO UFFICIALE

Prot. n. 0008615 - 21/04/2015 - INGRESSO

d'ordine
IL CAPO UFFICIO f.f.
(Col. A.A.r.a.s. SPE Pietro DE CARLINI)



**AERONAUTICA MILITARE
COMANDO 1^ REGIONE AEREA**

Milano, li _____
P.d.C. Dott.ssa Campanella- 02/73902041

**AL MINISTERO DELLO SVILUPPO ECONOMICO
DIVISIONE IV
VIA MOLISE, 2
00187**

ROMA

Prot. N° M_D.AMI001/ _____

OGGETTO: PRAT. 254/2015/CS: TERNA EL-345 - VARIANTE NEL COMUNE DI GUIDO VISCONTI (MI) DELL'ELETTRODOTTO AEREO A 380 KV "S.E. DI BAGGIO – S.E. DI PIEVE ALBIGNOLA" T.383.

e, per conoscenza:

COMANDO LOGISTICO - Serv. Infrastrutture – V.le Università, 4 – 00185

ROMA

TERNA RETE ITALIA – VIA BOTTICELLI 139 - 10154

TORINO

Riferimento: Foglio N. 0005531 datato 08/11/2016.

Seguito: Foglio N. M_DAMI001/5752 datato 14/04/2015.

1. *Con il foglio in riferimento è pervenuta la documentazione tecnica integrativa riferita all'opera in oggetto.*
2. *In tale quadro, tenuto conto che i lavori di cui sopra non rilevano, in concreto, sul senso e sulla portata del parere espresso da questo Ufficio con il foglio cui si fa seguito, si conferma il Nulla Osta demaniale già emanato.*

d'ordine
IL CAPO UFFICIO
TERRITORIO E PATRIMONIO
(Col. G.A.r.n. Pietro MALTARINI)



3.8

COMANDO MILITARE ESERCITO LOMBARDIA

SM - Ufficio Personale, Logistico e Servizi Militari

Via del Carmine, 8 - 20121 Milano

tel. 02 8053845 - fax 02 463830

Indirizzo telegrafico: CME LOMBARDIA

P.E.C.: cme_lombardia@postacert.difesa.it

Prot. n. M_DE24469 / 00/0006 /LOG

All: 1 Ann.: //

Milano, 30/06/2015

Ass. Amm Bernini N. 1160516

casezlogadd@ememi.esercito.difesa.it

OGGETTO: Autorizzazione ai sensi dell'articolo 1-sexies del decreto legge 29 agosto 2003, n. 239 convertito con modificazioni dalla legge 27 ottobre 2003, n. 290 e s.m.i., alla costruzione e all'esercizio della variante all'elettrodotto aereo a 380kV "S.E. di Baggio - S.E. di Albignola" T.383. Opere site nel Comune di Gudo Visconti (MI). Posizione n. EL-345.

A ELENCO INDIRIZZI IN ALLEGATO "A"


~~~~~

Riferimento: a. f. prot. n. 0003719 del 23/02/2015 di Ministero dello Sviluppo Economico;  
b. f. prot. n. TRISPA/P20150000745 datato 02/02/2015 di Terna Rete Italia;  
c. f. prot. n. TRISPA/P20150007311 datato 22/05/2015 di Terna Rete Italia;  
d. f. prot. n. 0007005 datato 28/05/2015 del 3° Reparto Infrastrutture;  
e. msg. prot. n. 23499/DEM/1.16.5 datato 29/05/2015 di Comfodi Nord;  
f. msg. prot. n. 16366 datato 27/05/2015 di Comando Logistico Nord Motra.

Seguito: f. prot. n. 3348 datato 27/02/2015.

~~~~~

In merito a quanto in oggetto, questo Comando, acquisiti i pareri tecnico-operativi favorevoli di cui in riferimento d., e., f., esprime "NULLA CONTRO", ai soli fini militari per la componente Esercito, alla realizzazione dell'opera in oggetto purché i lavori siano eseguiti in modo conforme alla documentazione presentata.


IL COMANDANTE
Gen. B. Antonio PENNINO

Ministero dello Sviluppo Economico

AOO Energia

Struttura: DGMEREEN

REGISTRO UFFICIALE

Prot. n. 0014122 - 01/07/2015 - INGRESSO

ELENCO INDIRIZZI

A MINISTERO DELLO SVILUPPO ECONOMICO
D.G. per il mercato elettrico, le rinnovabili e l'efficienza
energetica, il nucleare
Div. IV – Infrastrutture e sistemi di rete
Via Molise, 2
(dgmereen.div04@pec.mise.gov.it)

00187 ROMA

COMANDO 1^ REGIONE AEREA
Reparto Territorio e Patrimonio
Piazza Novelli,1
(aeroregione1@postacert.difesa.it)

20129 MILANO

e, per conoscenza:

COMANDO FORZE DI DIFESA INTERREGIONALE NORD
SM – Ufficio Logistico, Demanio e Servizi Militari
Via Cristoforo Moro, 7
(comfodinord@postacert.difesa.it)

35141 PADOVA

COMANDO MILITARE DELLA CAPITALE
SM – Ufficio Logistico, Infrastrutture e Servizi Militari
Via Scipio Slataper, 2
(edo_rmcentro@postacert.difesa.it)

00197 ROMA

COMANDO LOGISTICO NORD
SM - Ufficio MOTRA
Prato della Valle, 64
(comlog_nord@postacert.difesa.it)

35100 PADOVA

3° REPARTO INFRASTRUTTURE
Ufficio Demanio
Via Vincenzo Monti, 59
(infrastrutture_milano@postacert.difesa.it)

20145 MILANO

TERNA RETE ITALIA S.p.A.
Direzione Ingegneria
Area Progettazione e Realizzazione Impianti Nord Ovest
Via Botticelli, 139
(ingegneria@pec.terna.it)

10154 TORINO



**Terna
Rete Italia**

TERNA GROUP

Direzione Ingegneria
e Asset Management

Progettazione e Realizzazione
Progettazione e Realizzazione Impianti Nord Ovest
Via Botticelli, 139
10154 Torino - Italia
Tel. +39 0112468179 - Fax +39 0112468180

TRASMESSA VIA PEC

Ministero dello Sviluppo Economico

AOO Energia

Struttura: **DGMEREEN**

REGISTRO UFFICIALE

Prot. n. **0011985 - 19/05/2017 - INGRESSO**

Spett. le

Ministero dello Sviluppo Economico

Direzione Generale per le risorse minerarie ed
energetiche

Sezione UNMIG di Roma

Viale Boston, 25

00144 Roma

PEC: dgrme.dg@pec.mise.gov.it

N.PROT:

DATA:

TRISPA/P2017

0002243 - 31/03/2017

Oggetto: Nulla osta dell'autorità mineraria ai sensi dell'articolo 120 del Regio Decreto 11 dicembre 1933, n. 1775, Testo unico delle disposizioni di legge sulle acque e impianti elettrici.

Progetto: "Variante nel comune di Gudo Visconti (MI) dell'Elettrodotto aereo a 380 kV in semplice terna S.E. di Baggio - S.E. di Pieve Alb. T.383"

Titolare: Terna S.p.A. Viale Egidio Galbani, 70 - 00156 Roma.

Premesso che la Direttiva Direttoriale 11 giugno 2012 del Direttore generale delle risorse minerarie ed energetiche del Ministero dello sviluppo economico ha previsto la semplificazione delle procedure per il rilascio del Nulla osta dell'autorità mineraria ai sensi dell'articolo 120 del Regio Decreto 11 dicembre 1933, n. 1775.

Il sottoscritto Ing. Sabbadini Luca in qualità di Responsabile dell'unità " Direzione Ingegneria e Asset Management - Progettazione e Realizzazione Impianti - Nord Ovest" di Terna Rete Italia S.p.A., dichiara di aver esperito le verifiche di interferenza con opere minerarie per ricerca, coltivazione e stoccaggio di idrocarburi, attraverso le informazioni disponibili nel sito internet del Ministero dello Sviluppo Economico alla pagina <http://unmig.sviluppoeconomico.gov.it/unmig/verifica/interferenza.asp> (carta dei titoli minerari in formato kml) alla data del **31/03/2017** e di non aver rilevato alcuna interferenza con titoli minerari vigenti.

La verifica è stata effettuata per i punti di ubicazione delle strutture e delle linee elettriche di collegamento riportati nel seguente elenco di coordinate geografiche in formato UTM-WGS84-32N.

n.	Latitudine N	Longitudine E Greenwich	n.	Latitudine N	Longitudine E Greenwich
27b	500190.94	5025397.47	29b	500550.85	5024407.58
28	500554.05	5025216.14	30	500376.09	5024196.05
28b	500835.55	5025075.58	31	500184.91	5023964.66
29	500712.23	5024786.24			

Secondo quanto previsto dalla Direttiva Direttoriale 11 giugno 2012, la presente dichiarazione di insussistenza di interferenze, equivale a pronuncia positiva da parte dell'amministrazione mineraria prevista dall'articolo 120 del Regio Decreto 1775/1993.

Torino, 31/03/2017

IL PROGETTISTA

Ing. Luca Sabbadini



PER ACCETTAZIONE

IL TITOLARE

in nome e per conto di Terna SpA

giusta procura del Notaio Dott.

Luca Troili in Roma, Rep. n.

18464 del 14/03/2012

Ing. Evaristo di Bartolomeo

Maurizio Pacini

Da: Garau Jacopo (Terna) [jacopo.garau@terna.it]
Inviato: venerdì 19 maggio 2017 09:21
A: Maurizio Pacini
Oggetto: I: Nulla osta dell'autorità mineraria ai sensi dell'articolo 120 del Regio Decreto 11 dicembre 1933, n. 1775, Testo unico delle disposizioni di legge sulle acque e impianti elettrici.
Allegati: TRISPAP20170002243.pdf

Buongiorno Ingegnere,

Le inoltro il nulla osta, in cui effettivamente non eravate stati messi in conoscenza.

Cordiali saluti.

Jacopo Garau

-----Messaggio originale-----

Da: ingegneria@pec.terna.it [mailto:ingegneria@pec.terna.it]
Inviato: lunedì 3 aprile 2017 09:08
A: dgrme.dg@pec.mise.gov.it
Cc: luca.sabbadini@terna.it; jacopo.garau@terna.it
Oggetto: Nulla osta dell'autorità mineraria ai sensi dell'articolo 120 del Regio Decreto 11 dicembre 1933, n. 1775, Testo unico delle disposizioni di legge sulle acque e impianti elettrici.

Con riferimento all'oggetto inoltro in allegato nostra comunicazione
TRISPA/P2017 0002243 DEL 31_03_2017.

Cordiali saluti.

Luca Sabbadini

Responsabile Area Progettazione e Realizzazione Impianti Nord Ovest Funzione Realizzazione
Direzione Ingegneria e Asset Management

Terna Rete Italia SpA - via Botticelli, 139 - 10154 Torino - Italia Tel. +39 0112468179 - Fax +39 0112468180 - Cell. +39 3299541083 www.ternareteitalia.it Questo messaggio (allegati eventuali compresi) contiene informazioni del Gruppo Terna che devono essere utilizzate esclusivamente dai destinatari in relazione alle finalità per le quali sono state inviate. È vietata qualsiasi forma di divulgazione senza l'esplicito consenso di Terna. Qualora questa e-mail sia stata ricevuta per errore, si prega di provvedere alla distruzione dell'intero messaggio e di informare tempestivamente il mittente. Grazie.

This email (and any files transmitted with it) includes Terna Group information and is intended solely for the use of the recipients to whom it is addressed. Please note that disclosing the contents of this email is strictly prohibited without Terna's express consent. Please notify the sender immediately if you have received this e-mail by mistake and delete this e-mail from your system. Thank you.

*Ministero dello Sviluppo Economico*

3.10

DIREZIONE GENERALE PER LA PIANIFICAZIONE E LA GESTIONE DELLO SPETTRO RADIOELETTICO
Divisione II – Attività Internazionali e Pianificazione delle Frequenze

AL MINISTERO DELLO SVILUPPO
ECONOMICO

Direzione Generale per il Mercato Elettrico, le
Rinnovabili e l'Efficienza Energetica, il
Nucleare

Divisione IV – Infrastrutture e Sistemi di rete
Via Molise, 2
00187 – ROMA
dgmereen.div.04@pec.mise.gov.it

AL MINISTERO DELL'AMBIENTE E
DELLA TUTELA DEL TERRITORIO E
DEL MARE

Direzione Generale per i rifiuti e
l'inquinamento
Sezione Elettrodotti
Via Cristoforo Colombo, 44
00147 – ROMA
dgrin@pec@minambiente.it

ALLA TERNA RETE ITALIA S.P.A
Direzione Territoriale Nord Ovest
Unità Progettazione Realizzazione Impianti
Via Galileo Galilei, 18
20016 Pero (MILANO)
uprimi@pec.terna.it

per conoscenza

MINISTERO DELLO SVILUPPO
ECONOMICO
Ispettorato Territoriale
Lombardia
Via Principe Amedeo, 5
20121 - MILANO

D.G.AT
SEDE

OGGETTO: Variante all'elettrodotto aereo a 380 kV " S.E. di Baggio – S.E. di Albignola " T.383.
Opere site nel Comune di Guido Visconti (MI).

Vista l'istanza presentata in data 23/01/2015, con la quale codesta Società s'impegna a realizzare le opere in questione secondo la normativa vigente, e a rispettare tutte le altre prescrizioni indicate nella stessa dichiarazione d'impegno e in conformità a quanto disciplinato dalla "Procedura per il rilascio dei consensi concernenti, gli elettrodotti di 3 ^ classe", di cui alla circolare del Ministero dello Sviluppo Economico n. 70820 del 4 ottobre 2007, si rilascia il parere favorevole all'avvio alla costruzione e all'esercizio, della variante in oggetto.

La scrivente prescrive la tutela di eventuali interferenze elettriche con impianti di TLC della Rete Pubblica di Telecomunicazioni, il rispetto della compatibilità elettromagnetica in conformità alle Norme CEI 103-6 e successive e sarà cura da parte dell'Ispettorato Territoriale della Lombardia, la prevista verifica tecnica per ogni singolo intervento.

Il presente **Benestare** viene concesso in dipendenza della lettera d'impegno e dell'atto di sottomissione presentate da codesta Società, senza alcun pregiudizio delle clausole in esso contenute e fatti salvi i diritti che derivano al Ministero dello Sviluppo Economico dal R.D. n.° 1775/1933 e dal D.L. n.259 del 1-08-2003.

Il Direttore Generale
(dott.ssa *Eva Spina*)



*Ministero dei beni e delle attività
culturali e del turismo*

SOPRINTENDENZA BELLE ARTI E PAESAGGIO
MILANO

3.11.1

MILANO 15/12/2016

A Ministero dello Sviluppo Economico
Direzione generale per il mercato elettrico, le
rinnovabili e l'efficienza energetica, il nucleare
Divisione IV - infrastrutture e sistemi di rete
Via Molise, 2
00187 ROMA
fax 06.47052534

p.c. Dott.ssa Marilena Barbaro
marilena.barbaro@mise.gov.it

Prot. 4656
CL. 34.19.07/121

Risposta al foglio del
prot.
ns. prot. **4428** del 9/12/2016

OGGETTO: **Gudo Visconti (MI).**

Ambito tutelato ai sensi della Parte III del Decreto Legislativo 22 gennaio 2004 n° 42 "Codice dei Beni Culturali e del Paesaggio".

Variante all'elettrodotto aereo "S.E. di Baggio - S.E. di Albignola".

Richiedente: società Terna spa.

Conferenza dei Servizi indetta in data 15/12/2016.

Parere.

Con riferimento alla nota citata a margine (ns.prot. n. 4428 del 9/12/2016) con cui è stata convocata la conferenza dei servizi relativa all'intervento in oggetto, con riferimento alla documentazione inoltrata dalla società richiedente Terna Rete Italia (ns. prot. n. 3871 del 18/11/2016), , esaminati gli atti, questa Soprintendenza esprime i seguenti pareri relativamente ai singoli profili di tutela interessati:

per quanto riguarda il profilo paesaggistico, richiamato il precedente parere di questa Soprintendenza (ns.prot. n. 1563 del 13/9/2016), ritenuto che le opere proposte risultino compatibili con le finalità di tutela, per quanto di competenza, parere favorevole:

per quanto riguarda il profilo archeologico, richiamando il precedente parere della ex Soprintendenza Archeologia della Lombardia (prot. 6945 del 30.06.2015) trasmesso al Segretariato Regionale del MiBACT, esaminata la proposta di variante, si conferma quanto espresso nel sopra indicato parere.

Considerando la natura del territorio, particolarmente favorevole nell'antichità a forme di insediamento sparso e visti i ritrovamenti archeologici noti nei territori limitrofi che inducono a riconoscere un rischio archeologico medio, questo Ufficio esprime parere favorevole con la seguente prescrizione:

per gli interventi che prevedano scavo o altre lavorazioni anche di lieve entità nel sottosuolo si richiede l'assistenza in corso d'opera da parte di operatori archeologi specializzati. Tale assistenza dovrà essere eseguita sotto la direzione scientifica di questo Ufficio, ai sensi dell'art. 88 del D.Lgs. 42/2004, e materialmente effettuata da ditta specializzata in ricerche archeologiche, a carico della Committenza, ai sensi dell'art. 28 c. 4 del citato D.Lgs. In caso di rinvenimenti archeologici, sarà necessario procedere a uno scavo stratigrafico con redazione dell'opportuna documentazione, secondo le direttive di questo Ufficio.

Responsabile dell'istruttoria
Arch. Federica B. Cavalleri


Dott.ssa Stefania De Francesco



SOPRINTENDENTE
Arch. Antonella Ranaldi





Utente: **Maurizio Pacini**

Area organizzativa:

AOO_ENE (mise)Ufficio: **DGMEREEN_Div04 - Infrastrutture e sistemi di rete**

Registro:

Ruolo: **protocollore i/u + pec (+)**

Protocollo

Ricerca

Assegnazioni

Registri

Rubriche

Posi

Utente

REGISTRO UFFICIALE: PROTOCOLLO in Ingresso, N.35612, data: 19/12/2016 - oggetto: prot.4656 del 15.12.2016, GudoVisconti_elettrodotto_Terna_cs

Protocollo

Classificazione

Collegati

Info

Documenti
pag

Nome Documento Esteso:

Documento Generico

Oggetto:

POSTA CERTIFICATA: prot.4656 del 15.12.2016, GudoVisconti_elettrodotto_Terna_cs

Mittenti



Nominativo

MIBAC Soprintendenza Archeologia Belle Arti e
Paesaggio per la Città Metropolitana di Milano

Indirizzo

Via

M

P

100

Uffici

Destinatari

Competenti:

DGMEREEN_Div04 - Infrastrutture e sistemi di rete

Data documento:

(gg/mm/aaaa)

Data ricezione:

15/12/2016

(gg/mm/aaaa)

Protocollo mittente:

4656

40



Firmatario:

Riservato:

☐

Dati sensibili:

☐

I campi con questo colore sono obbligatori. Per muoversi fra i



Nuovo protocollo

Nuovo protocollo con questi dati

Salva

Assegna

Eccelle

Annulla Protoco



*Ministero dei beni e delle attività
culturali e del turismo*

SOPRINTENDENZA BELLE ARTI E PAESAGGIO
MILANO

Prot. 1563
del 13.09.2016
cl. 34.19.07

Ministero dello Sviluppo Economico

AOO_Energia

Struttura: **DGMEREEN**

REGISTRO UFFICIALE

Prot. n. **0025888** - 26/09/2016 - INGRESSO

A Ministero dello Sviluppo Economico
Direzione generale per il mercato elettrico, le
rinnovabili e l'efficienza energetica, il nucleare
Divisione IV - infrastrutture e sistemi di rete
Via Molise, 2
00187 ROMA
fax 06.47052534

p.c. Dott.ssa Marilena Barbaro
marilena.barbaro@mise.gov.it

Terna Rete Italia
fax 011.2468180

Comune di
20088 GUDO VISCONTI
tecnico@gudo.it

Ministero dei beni e delle attività culturali e del
turismo
Segretariato Regionale per la Lombardia
Corso Magenta, 24
20123 MILANO
mbac-sr-lom@mailcert.beniculturali.it
elena.rizzi@beniculturali.it

Risposta al foglio del

prot.

ns. prot. **640** del 2/8/2016

OGGETTO: **Gudo Visconti (MI).**

Ambito tutelato ai sensi della Parte III del Decreto Legislativo 22 gennaio 2004 n° 42 "Codice dei Beni Culturali e del Paesaggio".

Variante all'elettrodotto aereo "S.E. di Baggio - S.E. di Albignola".

Richiedente: società Terna spa.

Conferenza dei Servizi indetta in data 20/4/2016.


Parere.

Con riferimento alla documentazione integrativa inoltrata dalla società richiedente Terna Rete Italia (ns. prot. n. 640 del 2/8/2016) a seguito di richiesta di integrazioni espressa dal Segretariato Regionale (prot. TUTBAP 2984 del 19/4/2016), richiamato il colloquio tenutosi in data 1/9/2016 presso gli uffici di questa Soprintendenza con i progettisti e rappresentanti della Società richiedente nonché con i rappresentanti del Comune di Gudo Visconti, visti i caratteri del contesto paesaggistico, considerato che il tracciato a Ovest del nucleo urbano presenterebbe alcune criticità emerse dalla disamina della documentazione integrativa e nel corso del citato colloquio - maggiore lunghezza, vicinanza ad un fontanile, maggiore vicinanza alle abitazioni del nucleo abitato -, ritenuto che le opere proposte secondo la prima ipotesi progettuale (tracciato a Est del nucleo urbano) risultino compatibili con i criteri di tutela, questa Soprintendenza, per quanto di competenza, esprime parere favorevole al tracciato a Est del nucleo urbano con le seguenti prescrizioni finalizzate ad un migliore inserimento delle opere nel contesto paesaggistico:

il tracciato sia realizzato con soli sostegni a traliccio di colore neutro (evitando i pali monofusto che risultano di maggiore impatto percettivo).

Responsabile dell'istruttoria
Arch. Federica B. Cavalleri

F. B. Cavalleri



SOPRINTENDENTE
Arch. Antonella Ranaldi

A. Ranaldi



Area pianificazione
territoriale generale
delle reti infrastrutturali
e servizi di trasporto pubblico

Settore Parco Agricolo Sud Milano

Centralino: 02 7740 1
www.cittametropolitana.mi.it



Città
metropolitana
di Milano

3.11.2

Data 21 dicembre 2016

Protocollo 294887/2016/9.4/2016/41

Pagina 1

Ministero dello Sviluppo Economico
DGMEREN
Div IV - Infrastrutture e sistemi di rete
dgmereen.div04@pec.mise.gov.it

e, p.c.
Terna Rete Italia S.p.A.
ingegneria@pec.terna.it

Comune di Gudo Visconti

OGGETTO: Autorizzazione alla costruzione ed all'esercizio della variante all'elettrodotto aereo a 380 kV "S.E. Baggio - S.E. Pieve Albignola". Opere site in comune di Gudo Visconti. Trasmissione del parere del Parco Agricolo Sud Milano.

Con la presente si trasmette la Deliberazione del Consiglio Direttivo del Parco Agricolo Sud Milano n. 32 del 20/12/2016, atti n. 292491/2016/9.4/2016/41 recante *Autorizzazione alla costruzione ed all'esercizio della variante all'elettrodotto aereo a 380 kV "S.E. Baggio - S.E. Pieve Albignola". Opere site in comune di Gudo Visconti. Richiedente Terna S.p.A. Parere di conformità al Piano Territoriale di Coordinamento (P.T.C.) del Parco Agricolo Sud Milano.*
Cordiali saluti

Il Responsabile del Servizio Sistema Agricolo
dott. Piercarlo Marletta

Documento informatico firmato digitalmente ai sensi del T.U. 445/2000 e del D.Lgs 82/2005 e rispettive norme collegate.

Responsabile del Procedimento: Dott. Emilio De Vita
Pratica trattata dal dott. Piercarlo Marletta – Tel. 02.7740.3037
e-mail: p.marletta@cittametropolitana.mi.it



Città
metropolitana
di Milano



PARCO
AGRICOLO
SUD
MILANO

**VERBALE DI DELIBERAZIONE
DEL CONSIGLIO DIRETTIVO DEL PARCO AGRICOLO SUD MILANO**

Rep n. 32/2016

Atti n. 292491/2016/9.4/2016/41

Oggetto: Autorizzazione alla costruzione ed all'esercizio della variante all'elettrodotto aereo a 380 kV "S.E. Baggio – S.E. Pieve Albignola". Opere site in comune di Gudo Visconti. Richiedente Terna S.p.A. Parere di conformità al Piano Territoriale di Coordinamento (P.T.C.) del Parco Agricolo Sud Milano. (deliberazione immediatamente eseguibile).

Addì 20 dicembre 2016 alle ore 15.30, previa apposita convocazione, si è riunito il Consiglio Direttivo del Parco Agricolo Sud Milano nella consueta sala delle adunanze

Presidente del Parco Agricolo Sud Milano Michela Palestra

Consiglieri Direttivo Parco Agricolo Sud Milano in carica

1. Pantaleo Rosario (Vice Presidente)
2. Pallazzoli Daniela (Vice Presidente)
3. Festa Paolo
4. Fusco Ettore
5. Banca Paolo

6. Lozza Paolo Assente
7. Olivero Dario
8. Del Ben Daniele
9. Cocucci Vera Fiammetta Solange
10. Uguccioni Beatrice Luigia Elena

Presiede il Presidente Michela Palestra, assistito dal Segretario Generale Dr.ssa Simonetta Fedeli
Sono altresì presenti il Direttore del Settore Parco Agricolo sud Milano Dott. Emilio De Vita

IL CONSIGLIO DIRETTIVO

VISTA la proposta di deliberazione redatta all'interno;

PRESO ATTO dei riferimenti normativi citati e delle considerazioni formulate;

VISTA la Legge 56/2014 "Disposizioni sulle città metropolitane, sulle province, sulle unioni e fusioni di comuni"

VISTO lo Statuto della Città metropolitana di Milano che, all'art. 37 comma 2, dispone che "la Città Metropolitana esercita, inoltre, la funzione di Ente Gestore del Parco Agricolo Sud Milano";

VISTA la deliberazione del Consiglio metropolitano di Milano, R.G. n. 59/2016 del 15/12/2016 avente ad oggetto "Approvazione del bilancio di previsione 2016 e contestuale riequilibrio del bilancio ai sensi dell'art. 193 del d.lgs. 18/08/2000, n. 267 e dell'art. 1 – commi 756–758 della Legge 28/12/2015, n. 208 (Legge di stabilità 2016)";

RITENUTO, ai sensi delle vigenti disposizioni di legge, statutarie e regolamentari di assumere decisioni al riguardo;

VISTI i pareri di regolarità tecnica e di regolarità contabile espressi dai Dirigenti competenti

DELIBERA

- 1) di approvare la proposta di deliberazione redatta all'interno, dichiarandola parte integrante del presente atto;
- 2) di incaricare i competenti Uffici di provvedere agli atti consequenziali;

Oggetto: Autorizzazione alla costruzione ed all'esercizio della variante all'elettrodotto aereo a 380 kV "S.E. Baggio – S.E. Pieve Albignola". Opere site in comune di Gudo Visconti. Richiedente Terna S.p.A. Parere di conformità al Piano Territoriale di Coordinamento (P.T.C.) del Parco Agricolo Sud Milano. (deliberazione immediatamente eseguibile).

RELAZIONE TECNICA:

Premessa

La l.r. 23/04/1990, n. 24, ha istituito il parco regionale di cintura metropolitana denominato "Parco Agricolo Sud Milano", ai sensi della l.r. 30/11/1983, n. 86 "Piano generale delle aree regionali protette. Norme per l'istituzione e la gestione delle riserve, dei parchi e dei monumenti naturali, nonché delle aree di particolare rilevanza naturale e ambientale".

La legge istitutiva 24/1990 è ora confluita nella l.r. 16/07/2007, n. 16 "Testo unico delle leggi regionali in materia di istituzione di parchi". In particolare gli artt. 156 e seguenti del capo XX "Previsione e disciplina del Parco Agricolo Sud Milano", di quest'ultima, indicano le finalità del Parco Agricolo Sud Milano, di tutela, recupero paesistico e ambientale delle fasce di collegamento tra città e campagna, di connessione delle aree esterne con i sistemi di verde urbano, di equilibrio ecologico dell'area metropolitana, di salvaguardia, di qualificazione e di potenziamento delle attività agro-silvo-colturali nonché di fruizione culturale e ricreativa dell'ambiente da parte dei cittadini.

Il territorio del Parco Agricolo Sud Milano è disciplinato anche da un Piano Territoriale di Coordinamento (di seguito P.T.C.), approvato con D.G.R. 3/08/2000, n. 7/818. Il P.T.C. del Parco persegue l'obiettivo primario di tutelare l'attività agricola, in considerazione della prevalente vocazione agro – silvo – culturale del territorio e del ruolo da essa assunto come elemento centrale e connettivo per l'attuazione delle finalità del Parco, nonché di orientare e guidare gli interventi ammessi secondo finalità di valorizzazione dell'ambiente, qualificazione del paesaggio, tutela delle componenti della storia agraria.

Il territorio compreso nel perimetro del Parco regionale Agricolo Sud Milano è vincolato anche in quanto bene paesaggistico tutelato ai sensi del d.lgs. 42/2004 e s.m.i. - art. 142 lettera f) "i parchi e le riserve nazionali o regionali, nonché i territori di protezione esterna dei parchi".

Descrizione del progetto

Terna ha progettato la presente variante, in ottemperanza alla deliberazione n. VIII/011434 del 17/02/2010 della Giunta di Regione Lombardia che richiamava il "Protocollo d'intesa sugli obiettivi strategici di potenziamento e razionalizzazione della RTN in Lombardia" sottoscritta tra Regione Lombardia, Parco della Valle del Ticino e TERNIA S.p.A., in cui tra gli interventi prioritari viene riportato: "Si prevede una variante aerea dell'elettrodotto 380kV Baggio - Pieve Albignola nell'ambito del territorio del Comune di Gudo Visconti per una lunghezza di circa 2,5 km." Tale variante viene progettata con lo scopo di allontanare l'elettrodotto dall'area fortemente urbanizzata sorta nelle immediate vicinanze dell'elettrodotto stesso.

La variante progettuale in esame consente quindi di aggirare il nucleo abitato. Lo sviluppo complessivo della variante è di circa 2.000 m, interamente nel territorio del Parco Agricolo Sud Milano.

Ciascuna fase elettrica sarà costituita da un fascio di 3 conduttori (trinato) collegati fra loro da distanziatori. Ciascun conduttore di energia sarà costituito da una corda di alluminio-acciaio della sezione complessiva di 585,3 mmq. In ogni caso i conduttori avranno un'altezza da terra non inferiore a metri 12.

Sono previsti 9 nuovi sostegni del tipo a delta rovescio a semplice terna, di varie altezze secondo le caratteristiche altimetriche del terreno, in angolari di acciaio ad elementi zincati a caldo e bullonati, raggruppati in elementi strutturali.

Interferenza della variante su elementi sensibili

Campata 27b-28 (308 m)

- Zone di tutela e valorizzazione paesistica
- Corsi d'acqua minori con caratt. attuali di importanza ecologica

Campata 28-28b (392 m)

- Corridoi ecologici primari

Campata 28b-29 (314 m)

- Zone di tutela e valorizzazione paesistica
- Percorsi di interesse storico - paesistico

Campata 29-29b (335 m)

- Corsi d'acqua minori con caratt. attuali di importanza ecologica

Interferenze con il territorio del Parco e ambiti tutelati dal PTC del Parco

L'ambito interessato ricade in aree classificate Art. 25 (**Territori agricoli di cintura metropolitana**), che per la loro collocazione, compattezza e continuità e per l'alto livello di produttività, sono destinate all'esercizio ed alla conservazione delle funzioni agricole - produttive, assunte quale settore strategico primario per la caratterizzazione e la qualificazione del parco.

In tali ambiti nella redazione degli strumenti di pianificazione urbanistica e nell'adeguamento degli strumenti urbanistici comunali alle disposizioni del PTC del parco, devono essere rispettati, relativamente ai territori di cui al presente articolo, i seguenti criteri:

- a) devono essere conservate nella loro integrità e compattezza le aree agricole, favorendone l'accorpamento e il consolidamento ed evitando quindi che interventi per nuove infrastrutture, impianti tecnologici, opere pubbliche e nuova edificazione comportino la frammentazione o la marginalizzazione di porzioni di territorio di rilevante interesse ai fini dell'esercizio delle attività agricole o della fruizione sociale del parco;
- b) devono essere indirizzati ed articolati gli interventi economico finanziari programmati dal piano di settore agricolo per il sostegno o l'incentivazione dei programmi e delle attività produttive degli operatori locali, anche conseguenti alle politiche comunitarie e ai rimboschimenti;
- c) deve essere salvaguardato nella sua consistenza e caratterizzazione complessiva il patrimonio edilizio rurale esistente sia in quanto testimonianza storico - architettonica dell'antica organizzazione dell'agricoltura nel territorio del parco, sia in quanto contenitore delle attuali attività agricole, che il PTC intende sostenere e consolidare; gli interventi di conservazione, di trasformazione del patrimonio edilizio rurale o l'introduzione di nuove destinazioni, ove ammesse, devono essere programmati, localizzati e dimensionati nel rispetto di questa duplice funzione, evitando che il patrimonio storico stesso risulti globalmente snaturato rispetto alle sue funzioni originarie;
- d) può essere prevista la collocazione di attrezzature, servizi e impianti tecnologici, avendo preventivamente verificato le relative condizioni di ammissibilità, a norma dell'art. 5 concernente gli standard urbanistici, e di compatibilità ambientale secondo le procedure di cui all'art. 14;
- e) deve essere garantita la continuità e l'efficienza della rete idrica, conservandone i caratteri di naturalità e ricorrendo ad opere idrauliche artificiali (canalizzazioni, sifonature, ecc.) solo ove ciò sia imposto da dimostrate esigenze di carattere tecnico;
- f) il transito e la sosta con mezzi motorizzati sono vietati fuori dalle strade statali, provinciali e comunali e dalle strade vicinali gravate da servitù di pubblico passaggio, fatta eccezione per i mezzi di servizio e per quelli occorrenti all'attività agricola e forestale.

Il Progetto interessa in parte anche aree classificate Art. 34 (**Zona di tutela e valorizzazione paesistica**) aree di particolare interesse e rilevanza paesistica per morfologia del suolo, densità dei valori ambientali, storici e naturalistici, in cui l'attività agricola contribuisce a mantenere e migliorare la qualità del paesaggio; fanno parte di tale zona anche aree in cui i caratteri del paesaggio agrario vanno valorizzati e rafforzati.

In tali aree l'ente gestore del parco, attraverso i suoi strumenti, di pianificazione e gestione, tende a privilegiare, gli interventi di tutela, qualificazione e ricostruzione degli elementi compositivi della trama del paesaggio agrario, quali la rete irrigua, le alberature di ripa, gli edifici rurali e il relativo reticolo storico di connessione.

Sono inoltre interferite aree classificate Art. 42 (**Navigli e corsi d'acqua**) Nel Parco il sistema delle acque irrigue, costituito dai Navigli, dal canale Muzza, dal Ticinello, dal canale Vettabbia e dai loro derivatori, dalle rogge provenienti dai fontanili e dai derivatori dei corsi d'acqua naturali, è interamente sottoposto a tutela in quanto parte integrante della struttura morfologica, del tessuto storico e paesistico e della infrastrutturazione agraria del territorio del Parco.

Infine viene anche interferito un percorso classificato Art. 43 (**Percorsi di interesse storico-paesistico**). Si tratta dei *principali percorsi di origine storica o di particolare interesse per la percezione del paesaggio agrario del parco*.

L'iter approvativo

Terna ha presentato una prima variante del progetto, in ottemperanza alla D.G.R. n. VIII/011434 del 17/02/2010 nel 2014. In data 20/4/2016, presso il Ministero dello Sviluppo Economico, si è svolta la prima Conferenza dei Servizi finalizzata all'autorizzazione unica alla realizzazione della variante in oggetto.

Durante la CdS è stato presentato il progetto da parte dei proponenti ed è stata data lettura delle osservazioni e dei pareri inviati dai soggetti a vario titolo interessati e dagli enti coinvolti.

Durante la seduta della CdS il Parco ha evidenziato le criticità legate al progetto e ha richiesto delle modifiche dichiarando che *“condivide l'esigenza dello spostamento dell'elettrodotto dal centro abitato di Gudo Visconti; rileva delle criticità di tipo paesistico – ambientale sul percorso proposto, nonché l'interferenza con il territorio produttivo agricolo. Il Parco richiede pertanto che sia elaborata una ottimizzazione del percorso proposto finalizzata alla riduzione degli impatti, in particolare sul corridoio primario della rete ecologica e sulle aziende agricole, specificatamente sulla azienda agricola C.na Cassinetta, azienda in possesso del marchio di qualità ambientale del Parco. Inoltre, al fine di mitigare gli impatti, il Parco richiede l'utilizzo di pali monostelo in tutti i casi in cui sia tecnicamente fattibile.*

Il Parco si rende disponibile a collaborare con Terna e con il Comune al fine della ottimizzazione del tracciato proposto.”

Sempre in sede di CdS è stato acquisito il parere della Soprintendenza la quale sospendeva la valutazione del progetto chiedendo che fosse analizzata la possibilità di realizzare la variante dell'elettrodotto seguendo un percorso posto ad ovest dell'abitato di Gudo Visconti.

Successivamente, in data 20/7/2016 Terna ha inviato una alternativa progettuale “ovest” per rispondere a quanto richiesto dalla Soprintendenza. Tale alternativa che prevedeva quindi la realizzazione della variante passando ad ovest dell'abitato di Gudo Visconti. Ricade anch'essa interamente nel territorio del Parco, prevede la realizzazione di 8 nuovi sostegni e ha uno sviluppo di circa 2.900 metri. In Particolare questa alternativa interessa aree classificate Art. 25 (**Territori agricoli di cintura metropolitana**), Art. 42 (**Navigli e corsi d'acqua**), Art. 43 (**Percorsi di interesse storico-paesistico**).

In data 13/9/2016 la Soprintendenza Belle arti e Paesaggio di Milano ha espresso il proprio parere optando per la soluzione progettuale “est”.

Nel proprio parere la Soprintendenza ha prescritto anche, in contrasto con quanto richiesto dal Parco in sede di CdS, che la variante sia realizzata *con sostegni a traliccio di colore neutro (evitando i pali monofusto che risultano di maggiore impatto percettivo).*

Infine, in data 15/11/2016 (protocollo n. 265060) Terna ha presentato la versione ottimizzata del progetto di variante che prevede lo spostamento di alcuni tralicci al fine di ridurre gli impatti segnalati dal Parco.

In particolare sono stati leggermente spostati, rispetto al progetto originale 4 sostegni (28, 28b, 29 e 29b) in accoglimento delle richieste delle aziende agricole e del Parco. I sostegni vengono generalmente collocati in una posizione più marginale rispetto agli appezzamenti agricoli riducendo in tal modo il disturbo alle lavorazioni agricole.

Lo spostamento del sostegno 28 consente inoltre di allontanarlo dagli elementi della rete ecologica riconosciuti dal PTC.

Lo spostamento del sostegno 29, che nel progetto originale era collocato in adiacenza al viale di ingresso della Cascina Cassinetta viene posto sempre nei pressi dell'ingresso alla cascina ma inserito in una fascia di querce in modo da mitigarne l'impatto percettivo. Purtroppo l'utilizzo di sostegni a traliccio anziché di tubolari monostelo vanifica, almeno in parte, l'intento di mitigazione in quanto sarà necessario eliminare alcuni alberi adulti per far posto al traliccio. L'utilizzo dei tubolari monostelo avrebbe consentito di limitare il taglio delle querce e di “annegare” il traliccio all'interno della fascia disponendo di alberi già adulti per una reale ed efficace mitigazione dell'impatto percettivo.

Valutati quindi gli elementi progettuali e valutate le ottimizzazioni al progetto si ritiene che l'intervento sia conforme al PTC del Parco.

Si ritiene comunque che la richiesta di utilizzo di tubolari monostelo debba essere reiterata, richiedendo quindi di modificare il parere della Soprintendenza, valutando che in un territorio caratterizzato da un agricoltura di

pregio e in un paesaggio agricolo di pregio l'elemento del consumo di suolo e del disturbo sulle lavorazioni agricole debba essere prioritario. Per quanto riguarda il sostegno 29, inoltre, si è più sopra evidenziato che solo l'utilizzo di tubolari monostelo garantirebbe una efficace mitigazione dell'impatto percettivo, nonché una riduzione del disturbo arrecato alla Cascina Cassinetta.

Si ritiene pertanto l'intervento proposto conforme al PTC e si propone di esprimere parere favorevole a condizione che, per un migliore inserimento delle opere nel contesto paesaggistico:

- sia previsto l'utilizzo di tubolari monostelo laddove essi possono contribuire a ridurre il disturbo alle attività agricole e dove il loro utilizzo contribuisce a ridurre l'impatto percettivo dell'opera, in particolare quindi si richiede l'utilizzo di tubolare monostelo almeno per il sostegno 29;

Si ricorda inoltre che, in sede di progetto esecutivo o anche nella fase di cantiere, qualora sia necessario procedere al taglio di alberi, dovrà essere richiesto apposito nullaosta al Parco Agricolo Sud Milano.

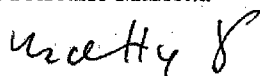
Considerando inoltre che la CdS è stata convocata per il giorno 15 dicembre 2016 e che il Parco con nota del 12/12/2015 ha informato il Ministero competente sulla data della prima seduta utile del Consiglio Direttivo e sulla volontà di inviare il proprio parere nel più breve tempo possibile, risulta necessario dichiarare la presente deliberazione immediatamente eseguibile.

Per il presente atto non è richiesta la pubblicazione in Amministrazione Trasparente ai sensi D.Lgs. 33/2013.

Si attesta che il presente procedimento, con riferimento all'Area funzionale di appartenenza, è classificato a rischio basso dall'art. 5 del PTPC.

Milano, 14 dicembre 2016

Il Responsabile del Servizio Sistema Agricolo
Dott. Piercarlo Marletta



PROPOSTA DI DELIBERAZIONE:**IL CONSIGLIO DIRETTIVO DEL PARCO AGRICOLO SUD MILANO**

Visto il d.lgs. 22/01/2004, n. 42 *"Codice dei beni culturali e del paesaggio, ai sensi dell'art. 10 della L. 6 luglio 2002, n. 137"* e s.m.i.;

Vista la l.r. 30/11/1983, n. 86 *"Piano regionale delle aree regionali protette. Norme per l'istituzione e la gestione delle riserve, dei parchi e dei monumenti naturali nonché delle aree di particolare rilevanza naturale e ambientale"* e s.m.i.;

Vista la l.r. 23/04/1990, n. 24 *"Istituzione del parco regionale di cintura metropolitana Parco Agricolo Sud Milano"* ora confluita nella l.r. 16/07/2007, n. 16 *"Testo unico delle leggi regionali in materia di istituzione di parchi"*, in particolare gli artt. 156 e seguenti del capo XX che disciplinano i territori del Parco Agricolo Sud Milano;

Vista la l.r. 11/03/2005, n. 12 *"Legge per il governo del territorio"* e s.m.i.;

Vista la d.g.r. 03/08/2000, n. 7/818 *"Approvazione del piano territoriale di coordinamento del Parco regionale Agricolo Sud Milano (art. 19, comma 2, l.r. 86/83 e successive modificazioni)"*;

Vista la relazione tecnica che precede contenente le motivazioni che giustificano l'adozione del presente provvedimento;

Visti i riferimenti normativi richiamati nella relazione tecnica del Direttore del Settore Parco Agricolo Sud Milano;

Visti:

- il d.lgs. 18/08/2000, n. 267 *"Testo Unico delle leggi sull'ordinamento degli Enti Locali"*;
- la legge 07/04/2014, n. 56 *"Disposizioni sulle città metropolitane, sulle province, sulle unioni e fusioni di comuni"*;
- lo Statuto della Città Metropolitana di Milano;
- il Regolamento sull'Ordinamento degli Uffici e dei Servizi vigente;
- la Deliberazione del Consiglio metropolitano RG 59/2016 del 15/12/2016 di *Approvazione del bilancio di previsione 2016 e contestuale riequilibrio del bilancio*
- il Regolamento del Parco Agricolo Sud Milano, approvato dalla Giunta Regionale nella seduta del 10/12/1991.

Considerato che il presente atto non ha riflessi finanziari e che pertanto non necessita, sotto tale profilo, del parere ex art. 49 del d.lgs. 267/2000;

Visto il parere favorevole in ordine alla regolarità tecnica espresso dal Direttore del Settore Parco Agricolo Sud Milano in data 20/12/2016, ai sensi dell'art. 49 del d.lgs. 267/2000;

Udito l'intervento dei Consiglieri;

con voti favorevoli 8, contrari //, astenuti 2 (Fusco / Olivero), espressi nei modi legge;

DELIBERA

- 1) di prendere atto dei contenuti della relazione tecnica del Direttore del Settore Parco Agricolo Sud Milano, parte integrante del presente provvedimento;
- 2) di esprimere **parere favorevole** all'autorizzazione alla costruzione ed all'esercizio della variante all'elettrodotto aereo a 380 kV "S.E. Baggio – S.E. Pieve Albignola". Opere site in comune di Gudo Visconti. Richiedente Tema S.p.A., **condizionato** al recepimento delle prescrizioni contenute nella relazione tecnica;
- 3) di demandare al Direttore del Settore Parco Agricolo Sud Milano l'adozione di tutti gli atti di gestione necessari e conseguenti il presente provvedimento, nei limiti di quanto deliberato;
- 4) di dare atto che la presente deliberazione non comporta riflessi diretti o indiretti sulla situazione economico finanziaria dell'Ente e pertanto non è dovuto il parere di regolarità contabile;
- 5) di dare atto che la presente deliberazione non richiede la pubblicazione in Amministrazione Trasparente ai sensi del d.lgs. 33/2013;
- 6) di dare atto che il presente procedimento, con riferimento all'Area funzionale di appartenenza, è classificato dall'art. 5 del Piano Triennale di Prevenzione della Corruzione per la Città metropolitana di Milano a rischio basso e che sono stati effettuati i controlli previsti dal Regolamento sul Sistema dei controlli interni e rispettano quanto previsto dal PTPC e dalle Direttive interne, come attestato nella relazione tecnica.


IL CONSIGLIO DIRETTIVO DEL PARCO AGRICOLO SUD MILANO

- rilevata l'urgenza di provvedere, onde evitare che possano derivare danni all'ente;
- visto l'art. 134 – IV comma – del d.lgs. 18/08/2000, n. 267;
- delibera di dichiarare la presente deliberazione immediatamente eseguibile, con voti favorevoli 8, contrari //, astenuti 2 (Fusco – Olivero) , espressi nei modi legge.

PARERE FAVOREVOLE DI REGOLARITÀ TECNICA/AMMINISTRATIVA

(INSERITO NELL'ATTO AI SENSI DELL'ART. 49 DEL D.LGS. N. 267/00)

IL DIRETTORE
Dott. Emilio De Vita
19/12/2016

**SI DICHIARA CHE L'ATTO NON COMPORTA RIFLESSI DIRETTI O INDIRETTI SULLA SITUAZIONE ECONOMICO-FINANZIARIA DELL'ENTE E PERTANTO NON È DOVUTO IL PARERE DI REGOLARITÀ CONTABILE**


(INSERITO NELL'ATTO AI SENSI DELL'ART. 49 DEL D.LGS. 267/00 E DELL'ART. 11, COMMA 2, DEL REGOLAMENTO SUL SISTEMA DEI CONTROLLI INTERNI)

IL DIRETTORE
Dott. Emilio De Vita
19/12/2016

**VISTO DEL DIRETTORE DEL SETTORE PARCO AGRICOLO SUD MILANO**

(INSERITO NELL'ATTO AI SENSI DELL'ART. 14 DEL TESTO UNIFICATO DEL REGOLAMENTO SULL'ORDINAMENTO DEGLI UFFICI E DEI SERVIZI)

IL DIRETTORE
Dott. Emilio De Vita
19/12/2016

**PARERE DI REGOLARITÀ CONTABILE**
(inserito nell'atto ai sensi dell'art. 49 del D.Lgs. n. 267/00)☐ Favorevole☐ Contrario

IL DIRETTORE AREA
PROGRAMMAZIONE RISORSE FINANZIARIE

Letto, approvato e sottoscritto

IL PRESIDENTE

IL SEGRETARIO GENERALE

PUBBLICAZIONE

Il sottoscritto Segretario Generale dà disposizione per la pubblicazione della presente deliberazione mediante inserimento nell'Albo Pretorio online della Città Metropolitana di Milano, ai sensi dell'art. 32, c.1, L. 18/06/2009, n. 69.

Milano, li 21/12/2016

IL SEGRETARIO GENERALE

Si attesta l'avvenuta pubblicazione della presente deliberazione all'Albo Pretorio online della Città Metropolitana di Milano come disposto dall'art. 32, L. 69/2009.

Milano, li _____ Firma _____

ESECUTIVITA'

La presente deliberazione è divenuta esecutiva:

☒ in quanto dichiarata immediatamente eseguibile ai sensi del 4° comma dell'art.134 del d.lgs. 267/2000.☐ per decorrenza dei termini di cui al 3° comma dell'art.134 del d.lgs. 267/2000.

Milano, 21/12/2016

IL SEGRETARIO GENERALE

ESECUZIONE

La presente deliberazione viene trasmessa per la sua esecuzione a :

Milano, li _____

IL DIRETTORE del SETTORE
PARCO AGRICOLO SUD MILANO



3.11.3

Ministero dello Sviluppo Economico

DIREZIONE GENERALE PER IL MERCATO ELETTRICO, LE RINNOVABILI E L'EFFICIENZA ENERGETICA, IL NUCLEARE
Divisione IV – Infrastrutture e sistemi di rete

Alla **Soprintendenza Archeologia, Belle Arti e Paesaggio
per la Città Metropolitana di Milano**
mbac-sabap-mi@mailcert.beniculturali.it

Alla **Città metropolitana di Milano**
Area pianificazione territoriale generale
Settore Parco Agricolo Sud Milano
protocollo@pec.cittametropolitana.mi.it

Alla **Terna S.p.A.**
Ingegneria Realizzazioni - A.P.R.I. Nord Ovest
ingegneria@pec.terna.it

e, per conoscenza:

Al **Ministero dell'ambiente e della tutela del territorio e del mare**
D.G. per i rifiuti e l'inquinamento – Div. IV
dgrin@pec.minambiente.it

Ministero dello Sviluppo Economico
AOO_Energia
Struttura: DGMEREEN_Div04
REGISTRO UFFICIALE
Prot. n. 0009887 - 21/04/2017 - USCITA

Posizione: *EL-345 (da citare in tutte le comunicazioni)*

OGGETTO: Società Terna S.p.A. - Autorizzazione alla costruzione e all'esercizio della variante all'elettrodotto aereo a 380 kV "S.E. Baggio – S.E. Albignola", opere site nel Comune di Gudo Visconti.

Con riferimento alle opere riportate in oggetto, il cui *iter* autorizzativo è in fase di conclusione, si fa presente quanto segue.

Con nota di prot. n. 1563 del 13.09.2016, concernente il parere in relazione all'ambito tutelato ex D.Lgs. n. 42/04 – Parte III, per le opere riportate in oggetto, la Soprintendenza Archeologia, Belle Arti e Paesaggio per la Città Metropolitana di Milano ha espresso parere favorevole al tracciato ad Est del nucleo urbano, con la prescrizione che

"il tracciato sia realizzato con soli sostegni a traliccio di colore neutro (evitando i pali monofusto che risultano di maggiore impatto percettivo)".

Con Deliberazione del Consiglio Direttivo n. 32 del 20.12.2016, il Parco Agricolo Sud Milano, rientrante fra i soggetti convocati alla Conferenza di Servizi indetta da questo Ufficio in quanto le opere da autorizzare ricadono all'interno del perimetro di detto Parco regionale, ha espresso



“parere favorevole a condizione che, per un migliore inserimento delle opere nel contesto paesaggistico, sia previsto l'utilizzo di tubolari monostelo laddove essi possono contribuire a ridurre il disturbo alle attività agricole e dove il loro utilizzo contribuisce a ridurre l'impatto percettivo dell'opera, in particolare quindi si richiede l'utilizzo di tubolare monostelo almeno per il sostegno 29”.

Premesso quanto sopra, si rileva che le sopra riportate prescrizioni risultano in contrasto fra loro sotto il profilo della tipologia di sostegni da utilizzare.

Pertanto, tenuto conto che – ai sensi della normativa vigente – in caso di opera o attività sottoposta anche ad autorizzazione paesaggistica è la Soprintendenza che è tenuta ad esprimersi, in via definitiva, in ordine alla tutela sotto il profilo paesaggistico in sede di Conferenza di Servizi, questo Ufficio considera prevalente, sotto tale profilo, il parere espresso da detta Amministrazione, e chiede a Terna di conformare in tal senso l'Atto di accettazione delle prescrizioni formulate nel corso del procedimento per il rilascio dell'autorizzazione richiesta.

Si invita la Soprintendenza Archeologia, Belle Arti e Paesaggio per la Città Metropolitana di Milano, ove la stessa volesse rivalutare il parere reso con la suddetta nota del 13.09.2016, a far pervenire detto parere, nel termine di gg. 10, alla Scrivente e a tutti i soggetti in indirizzo alla presente.

IL DIRIGENTE

(Dott.ssa Marilena Barbaro)



3.12

Comune di Gudo Visconti

(Città Metropolitana di Milano)

-- Ufficio Tecnico --

Prot. N. 1.741 del 15/07/2015

Spett. le
Ministero dello Sviluppo Economico
per l'Energia Nucleare, le energie rinnovabili e
l'efficienza energetica
Divisione III – Reti Elettriche
Alla c.a. Dott.ssa Marilena Barbaro
Via Molise, 2
00187 – Roma (RM)
PEC: dgmereen.div03@pec.mise.gov.it
PEC: dgmereen.div04@pec.mise.gov.it

Spett. le
Ministero dell'Ambiente e
Tutela del Territorio e del Mare
D.G. per la Tutela del Territorio e le Risorse Idriche
Sezione elettrodotti
Via C. Colombo, 44 – Roma
PEC: dgsta@pec.minambiente.it

Spett. le Terna Rete Italia SpA
Direzione Ingegneria – Funzione Realizzazione
Area progettazione e realizzazione impianti nord ovest
Via Sandro Botticelli, 139
10154 – Torino (TO)
Mail: jacopo.garau@terna.it / corrado.conte@terna.it

Oggetto: Costruzione ed esercizio della variante all'Elettrodotto Aereo a 380 kV "S.E. di Baggio – S.E. di Albignola" Terna 383. Opere nel Comune di Gudo Visconti.
POSIZIONE EL/345 – Proponente: Terna Rete Italia S.p.A..
Trasmissione Delibera di Giunta Comunale n. 38/2015

Con la presente, si trasmette copia della Deliberazione di Giunta Comunale n. 35 del 25/06/2015, recante per oggetto: *Società Terna Rete Italia S.p.A. "Variante nel Comune di Gudo Visconti (MI) dell'Elettrodotto Aereo a 380 KV in semplice terna S.E. di Baggio - S.E. di Pieve Albignola - Terna 383" - Procedimento Unico di Autorizzazione EL-345 - Determinazioni.*

Cordiali saluti.
Gudo Visconti, lì 15/07/2015

Il Responsabile dell'Ufficio Tecnico
(Geom. Andrea Fracassi)

Documento informatico firmato digitalmente ai sensi del T.U. 445/2000 e del D.Lgs 82/2005 e rispettive norme collegate.



Comune di Gudo Visconti

(Città Metropolitana di Milano)
-- Ufficio Tecnico --

Oggetto: Dichiarazione di autenticità della copia digitale di un documento cartaceo.

Il sottoscritto Fracassi Andrea Pietro, nato a Milano il 22/04/1974, in qualità di Responsabile del Servizio Tecnico del Comune di Gudo Visconti:

DICHIARA

Ai sensi dell'art. 23 ter del D.Lgs 07/03/2005 n. 82 come modificato dall'articolo 16 del Decreto Legislativo 30/12/2010 n. 235 che le pagine seguenti, memorizzate su supporto informatico e firmate digitalmente, sono conformi ai documenti analogici originali, formati in originale su supporto cartaceo o su altro supporto non informatico, e sono conservati presso gli uffici comunali.

Documento informatico firmato digitalmente ai sensi del T.U. 445/2000 e del D.Lgs 82/2005 e rispettive norme collegate.

**COMUNE DI GUDO VISCONTI**PROVINCIA DI MILANO

Codice Ente 11000

DELIBERAZIONE N. 38
Data: 25-06-2015

VERBALE DI DELIBERAZIONE DELLA GIUNTA COMUNALE

OGGETTO: Societa' Terna Rete Italia S.p.A. "Variante nel Comune di Gudo Visconti (MI) dell'Elettrodotto Aereo a 380 KV in semplice terna S.E. di Baggio - S.E. di Pieve Albignola - Terna 383" - Procedimento Unico di Autorizzazione EL-345 - Determinazioni.

L'anno duemilaquindici, addì venticinque del mese di giugno alle ore 17:45, nella Residenza Municipale, con inviti diramati nei modi di legge, si è riunita la Giunta Comunale.

All'appello risultano:

CIRULLI NUNZIO OMAR	Sindaco	Presente
GATTI ADRIANO MARIO	Vice Sindaco	Presente
EDOTTI MONICA	Assessore	Presente

Totale presenti: 3

Totale assenti: 0

Partecipa alla seduta il Segretario Comunale Sig. ra BASELICE MARIA la quale provvede alla redazione del presente verbale.

Il Sig. CIRULLI NUNZIO OMAR nella sua qualità di Sindaco, assume la presidenza e, riconosciuta legale l'adunanza, dichiara aperta la seduta.

OGGETTO: Società' Terna Rete Italia S.p.A. "Variante nel Comune di Gudo Visconti (MI) dell'Elettrodotto Aereo a 380 KV in semplice terna S.E. di Baggio - S.E. di Pieve Albignola - Terna 383" - Procedimento Unico di Autorizzazione EL-345 - Determinazioni.

LA GIUNTA COMUNALE

Premesso che:

- La società Terna – Rete Elettrica Nazionale S.p.A. è la società responsabile in Italia della trasmissione e del dispacciamento dell'energia elettrica sulla rete ad alta e altissima tensione ai sensi del Decreto del Ministero delle Attività Produttive del 20 aprile 2005 (concessione).
- TERNA, nell'espletamento del servizio dato in concessione, persegue i seguenti obiettivi generali:
 - assicurare che il servizio sia erogato con carattere di sicurezza, affidabilità e continuità nel breve, medio e lungo periodo, secondo le condizioni previste nella suddetta concessione e nel rispetto degli atti di indirizzo emanati dal Ministero e dalle direttive impartite dall'Autorità per l'Energia Elettrica e il Gas;
 - deliberare gli interventi volti ad assicurare l'efficienza e lo sviluppo del sistema di trasmissione di energia elettrica nel territorio nazionale e realizzare gli stessi;
 - garantire l'imparzialità e neutralità del servizio di trasmissione e dispacciamento al fine di assicurare l'accesso paritario a tutti gli utilizzatori;
 - concorrere a promuovere, nell'ambito delle sue competenze e responsabilità, la tutela dell'ambiente e la sicurezza degli impianti.
- TERNA, in ottemperanza alla deliberazione n. VIII/011434 del 17/02/2010 della giunta Regione Lombardia che richiamava il protocollo d'intesa per la realizzazione del nuovo elettrodotto 380kV Trino-Lacchiarella, e in virtù della delibera del Consiglio Comunale di Gudo Visconti del 24/11/2014 intende realizzare per tramite della Società Terna Rete Italia S.p.A. (Società del Gruppo TERNA costituita con atto del Notaio Luca Troili Reg.18372/8920 del 23/02/2012), una variante aerea alla linea 380kV T.383 "Baggio - Pieve Albignola".
- Ai sensi della Legge 23 agosto 2004 n. 239 e ss.mm.ii., al fine di garantire la sicurezza del sistema energetico e di promuovere la concorrenza nei mercati dell'energia elettrica, la costruzione e l'esercizio degli elettrodotti facenti parte della rete nazionale di trasporto dell'energia elettrica sono attività di preminente interesse statale e sono soggetti a un'autorizzazione unica, rilasciata dal Ministero dello Sviluppo Economico di concerto con il Ministero dell'Ambiente e della Tutela del Territorio e del Mare e previa intesa con la Regione o le Regioni interessate, la quale sostituisce autorizzazioni, concessioni, nulla osta e atti di assenso comunque denominati previsti dalle norme vigenti, costituendo titolo a costruire e ad esercire tali infrastrutture in conformità al progetto approvato.
- L'intervento in oggetto scaturisce dall'attuazione del *"Protocollo d'intesa sugli obiettivi strategici di potenziamento e razionalizzazione della RTN in Lombardia"* sottoscritta tra Regione Lombardia, Parco della Valle del Ticino e TERNA S.p.A., in cui tra gli interventi prioritari viene riportato: "Si prevede una variante aerea dell'elettrodotto 380kV Baggio - Pieve Albignola nell'ambito del territorio del Comune di Gudo Visconti per una lunghezza di circa 2,5 km.". Tale protocollo è stato poi recepito nella deliberazione di Giunta Regionale n. VIII/011434 del 17/02/2010.

- Lo spostamento del tracciato, è stato successivamente recepito nella delibera di Giunta Comunale n. 01 del 21/01/2014, e successivamente dal Consiglio Comunale di Gudo Visconti con delibera n. 29 del 24/11/2014.
- Tale variante serve ad allontanare l'elettrodotto dall'area diventata fortemente urbanizzata nelle immediate vicinanze dell'elettrodotto stesso.
- Tra le possibili soluzioni è stato individuato il tracciato più funzionale, che tenga conto di tutte le esigenze e delle possibili ripercussioni sull'ambiente, con riferimento alla legislazione nazionale e regionale vigente in materia.
- Il tracciato dell'elettrodotto, quale risulta dalla Corografia allegata (Doc. n. DE 21383A1 BAX 00012 in scala 1:5 000), è stato studiato da TERNA S.p.A. in armonia con quanto dettato dall'art. 121 del T.U. 11/12/1933 n. 1775, comparando le esigenze della pubblica utilità delle opere con gli interessi pubblici e privati coinvolti, cercando in particolare di:
 - contenere per quanto possibile la lunghezza del tracciato per occupare la minor porzione possibile di territorio;
 - minimizzare l'interferenza con le zone di pregio ambientale, naturalistico, paesaggistico e archeologico (vedasi ad esempio, nella zona tra "Cascina Bianca" e "Molino del Brugo", l'inserimento di un sostegno in più per preservare dal taglio il filare di alberi);
 - recare minor sacrificio possibile alle proprietà interessate, avendo cura di vagliare le situazioni esistenti sui fondi da asservire rispetto anche alle condizioni dei terreni limitrofi;
 - evitare, per quanto possibile, l'interessamento di aree urbanizzate o di sviluppo urbanistico;
 - assicurare la continuità del servizio, la sicurezza e l'affidabilità della Rete di Trasmissione Nazionale;
 - permettere il regolare esercizio e manutenzione dell'elettrodotto.
- In data 24.02.2015 prot. 329 è pervenuto da parte della "Direzione generale per il mercato elettrico, le rinnovabili e l'efficienza energetica, il nucleare – Div. IV – Infrastrutture e sistemi di rete" del Ministero dello Sviluppo Economico, l'avvio del procedimento relativo all'istanza di "Autorizzazione ai sensi dell'art. 1 sexies del Decreto Legge 29 agosto 2003, n. 239, convertito, con modificazioni, dalla Legge 27 ottobre 2003, n. 290 e s.m.i., alla variante all'elettrodotto aereo a 380 Kv "S.E. di Baggio – S.E. di Pieve Albignola" Terna 383. Opere site nel Comune di Gudo Visconti – Posizione n. EL-345;
- Nell'ambito di tale comunicazione viene fatto presente al Comune che *"dalla data di pubblicazione dell'avviso dell'avvio del procedimento è sospesa ogni determinazione comunale in ordine alle domande di permesso di costruire nell'ambito delle aree potenzialmente impegnate dai futuri impianti, sulla base di elaborati grafici progettuali, fino alla data di conclusione del procedimento autorizzativo"*;
- Viene, inoltre, richiesto al Comune di rilasciare parere motivato ai fini della verifica della conformità urbanistica delle opere in variante all'attuale tracciato esistente;
- Si richiede, infine, al Comune di comunicare la struttura deputata a rappresentarlo in sede di Conferenza di Servizi ministeriale;
- In data 06/05/2015 prot. 943 è stato depositato da parte della Soc. Terna Rete Italia S.p.A. la "Variante nel Comune di Gudo Visconti (MI) dell'Elettrodotto aereo a 380 Kv in semplice terna S.E. di Baggio – S.E. di Pieve Albignola T. 383" nel Comune di Gudo Visconti - Procedimento Unico di Autorizzazione EL-345 e relativa richiesta di parere di competenza.

- Ai fini della partecipazione al procedimento amministrativo, è stato pubblicato all'Albo Pretorio on-line di questo Comune, a decorrere dalla data del 25.05.2015 e per quarantacinque giorni, apposito "Avviso al pubblico" inerente alla variante depositata, nella quale, tra l'altro, si rende noto che la realizzazione dell'opera sarà dichiarata inamovibile, urgente, indifferibile e di pubblica utilità, con l'imposizione del relativo vincolo preordinato all'esproprio.

Considerato che

- l'opera in oggetto non è soggetta, per la sua natura, al procedimento di Valutazione di Impatto Ambientale in quanto trattasi di variante inferiore ai 2,5 km di lunghezza;
- Gli interventi previsti dalla variante presentata costituiscono una compensazione ai lavori eseguiti per la linea di trasmissione Trino-Lacchiarella, come stabilito nel protocollo d'intesa stipulato con Regione Lombardia nell'anno 2010;
- Il bilancio complessivo della variante prevede la demolizione di circa 1,4 Km di linee aeree attraversanti il centro abitato di Gudo Visconti, a fronte della ricostruzione di circa 2,0 Km di linee aeree, totalmente ubicate in area agricola;

Dato atto che la presente Deliberazione viene assunta per esprimere la posizione di questa Amministrazione Comunale nei confronti della variante pervenuta da parte della Soc. Terna Rete Italia S.p.A. in data 06/05/2015 ed in particolare per esplicitare il sostegno dell'Amministrazione alla variante, con l'eliminazione delle linee aeree che attraversano l'abitato, e che venga realizzata nel minor tempo possibile, al fine di perseguire la tutela della salute degli abitanti del Comune di Gudo Visconti, limitando l'esposizione ai campi elettromagnetici;

Dato altresì atto che la presente Deliberazione viene assunta, inoltre, per dare riscontro a quanto richiesto nell'ambito della comunicazione di Avvio del procedimento autorizzativo pervenuta in data 24/02/2015 prot. 329, ed in particolare per:

- prendere atto che dalla data di pubblicazione dell'avviso dell'avvio del procedimento è sospesa ogni determinazione comunale in ordine alle domande di permesso di costruire nell'ambito delle aree potenzialmente impegnate dai futuri impianti, sulla base di elaborati grafici progettuali, fino alla data di conclusione del procedimento autorizzativo;
- prendere atto del parere di conformità urbanistica espresso dall'Ufficio Tecnico (qui allegato), **fermo restando che l'Autorizzazione Unica del Ministero dello Sviluppo Economico è sovrana -e che quanto predisposto dall'Ufficio Tecnico non equivale in alcun modo ad un parere sulla realizzabilità dell'opera-**, e costituirà Variante al Piano di Governo del Territorio vigente;
- stabilire che la struttura deputata a rappresentare il Comune in sede di Conferenza di Servizi ministeriale è costituita dal Sindaco dott. Omar CIRULLI.

Visto il Decreto Legge 29 agosto 2003, n. 239, convertito, con modificazioni, dalla Legge 27 ottobre 2003, n. 290 e s.m.i.

Vista la Legge 241/90 e s.m.i.

Visto il D.Lgs. 152/2006 e s.m.i.

Visto il P.G.T. Vigente.

DELIBERA

1. Le premesse in narrativa formano parte integrante e sostanziale del presente dispositivo.
2. Di esprimere il parere positivo di questa Amministrazione Comunale nei confronti della "Variante nel Comune di Gudo Visconti (MI) dell'Elettrodotto aereo a 380 Kv in semplice terna S.E. di Baggio – S.E. di Pieve Albignola T. 383" proposta dalla società TERNA S.P.A., nel Comune di Gudo Visconti –

Procedimento Unico di Autorizzazione EL-345 e relativa richiesta di parere di competenza ed in particolare di esplicitare:

- il sostegno dell'Amministrazione alla variante di modifica del tracciato delle linee ad alta tensione ubicate sul territorio comunale;
 - la necessità che detto intervento, consentirà l'eliminazione delle linee aeree che attraversano l'abitato, venga realizzato nel minor tempo possibile, al fine di perseguire la tutela della salute degli abitanti del Comune di Gudo Visconti e limitarne l'esposizione ai campi elettromagnetici;
3. Di prendere atto che *"dalla data di pubblicazione dell'avviso dell'avvio del procedimento è sospesa ogni determinazione comunale in ordine alle domande di permesso di costruire nell'ambito delle aree potenzialmente impegnate dai futuri impianti, sulla base di elaborati grafici progettuali, fino alla data di conclusione del procedimento autorizzativo"*;
 4. Di prendere atto del parere di conformità urbanistica dell'Ufficio Tecnico Comunale, qui allegato, **fermo restando che l'Autorizzazione Unica del Ministero dello Sviluppo Economico è sovrana -e che quanto predisposto dall'Ufficio Tecnico non equivale in alcun modo ad un parere sulla realizzabilità dell'opera-**, e costituirà Variante al Piano di Governo del Territorio vigente;
 5. Di stabilire che la struttura deputata a rappresentare il Comune in sede di Conferenza di Servizi ministeriale è costituita dal Sindaco dott. Omar CIRULLI.
 6. Di dare atto che la presente Deliberazione verrà trasmessa al Ministero dello Sviluppo Economico, ed al Ministero dell'Ambiente e della Tutela del Territorio e del Mare, ed alla Società Terna Rete Italia S.p.A..

Buongiorno,

si trasmette quanto in allegato.

cordialità.

a. fracassi.

----- COMUNE DI GUDO
VISCONTI -----Piazza Roma n. 7 - 20088 - Gudo Visconti (MI)Telefono:
02.94961764 - 02.94961885www.gudo.it - protocollo@pec.gudo.it-----
-----SERVIZIO DI POSTA ELETTRONICA CERTIFICATAAI
SENSI DEL D.P.R. 11 febbraio 2005 n. 68, LA PRESENTE MAIL HA VALORE DI
RACCOMANDATA-----



Comune di Gudo Visconti

(Città Metropolitana di Milano)

-- Ufficio Tecnico --

Prot. n. 3.497 del 13/12/2016

Spett. le
Ministero dello Sviluppo Economico
per l'Energia Nucleare, le energie rinnovabili e
l'efficienza energetica
Divisione III – Reti Elettriche
Alla c.a. Dott.ssa Marilena Barbaro
Via Molise, 2
00187 – Roma (RM)

PEC: dgmereen.div03@pec.mise.gov.it

PEC: dgmereen.div04@pec.mise.gov.it

PEO: marilena.barbaro@mise.gov.it

**Oggetto: Costruzione ed esercizio della variante all'Elettrodotto Aereo a 380 kV "S.E. di Baggio – S.E. di Albignola" Terna 383. Opere nel Comune di Gudo Visconti.
POSIZIONE EL/345 – Proponente: Terna Rete Italia S.p.A..
PARERE FINALE PER LA CONFERENZA DEI SERVIZI.**

Il Comune di Gudo Visconti esprime parere favorevole al progetto predisposto da Terna, ritenendo che, nei limiti di quanto effettivamente consentito, le ottimizzazioni approntate abbiano preso in considerazione tutti i pareri espressi in sede di prima conferenza dei servizi, anche in considerazione delle richieste pervenute e successivamente esaminate dagli enti coinvolti.

Si ritiene che le idonee modifiche rispetto a quanto presentato in aprile, possano garantire il massimo rispetto possibile a tutti i soggetti presi in causa, sempre nell'ottica della salvaguardia dell'ambiente circostante e dei cittadini che lo vivono, nonché delle aziende agricole interessate alla nuova localizzazione dell'elettrodotto.


Il Comune di Gudo Visconti ringrazia quindi Terna ed i suoi funzionari per la disponibilità dimostrata, oltre a tutti gli Enti ed i Ministeri che sono stati chiamati ad esprimere un parere.

La sensibilità e la meticolosità dimostrate ad ogni livello, hanno permesso all'iter autorizzativo di percorrere la corretta strada verso la conclusione del procedimento.

Distinti saluti.

Gudo Visconti, 13/12/2016

Il Sindaco
(Dott. Omar Cirulli)





Anas SpA Società con Socio Unico

Cap. Soc. € 2.269.892.000,00 – Iscr. R.E.A. 1024951 – P.IVA 02133681003 – C.F. 80208450587

Sede Legale: Via Monzambano, 10 – 00185 Roma – Tel. 06 44461 Fax 06 4456224

Sede Compartimentale: Via Corradino d'Ascanio 3 - 20142 Milano - Tel. 02.826851 - Fax. 02.82685501

Pec anas.lombardia@postacert.stradeanas.it

Compartimento della Viabilità per la Lombardia

3.13

CC/sg

Risposta all'nota

DGMEREEN_Dh04

Registro Ufficiale

Prot.n. 009600-05/04/2016- Uscita

EL-345

ANAS S.p.A



520400621000

Prot. CMI-0011524-P del 19/04/2016

Al Ministero dello Sviluppo Economico
Divisione IV –Infrastrutture e sistemi di rete

Via Molise,2 00187 ROMA

dgmereen.div04@pec.mise.gov.it

OGGETTO:Convocazione Conferenza di Servizi – del 20/04/2016

Variante elettrodotto aereo a 380 kV "S.E. Baggio- S.E. di Albignola" T.383 Opere nel
Comune di Gudo Visconti

Con riferimento alla conferenza di servizi prevista per il giorno 20 p.v., da un'esamina
degli atti progettuali si è riscontrato che nessuna arteria di competenza del Compartimento
ANAS S.p.A. è interessata dalla variante all'elettrodotto.

Alla luce di quanto sopra, non si ritiene di dover partecipare alla prevista conferenza.

IL RESPONSABILE DEL PROCEDIMENTO

Ing. Antonio Di MATTIA

Visto: IL CAPO COMPARTIMENTO

Ing. Giuseppe FERRARA



218



AA/lc

ANAS S.p.A.
SEGRETERIA



520474793600
Prot. CDG-0184513-P del 06/04/2017

Alla Terna Rete Italia S.p.A.
Realizzazione
Progettazione e Realizzazione Impianti Nord Ovest
Via Botticelli, 139
10154 - TORINO

e p.c. Al Ministero dello Sviluppo Economico
Direzione Generale per il mercato elettronico, le
rinnovabili e l'efficienza energetica, il nucleare
Direzione IV - Infrastrutture e sistemi di rete
Pec: dgniereer.div04@pec.mise.gov.it

Al Capo Centro Manutentorio Anas n.2
Ing. C. Mietner
SEDE

**Oggetto: trasmissione aggiornamento progettuale costruzione e esercizio della variante
all'elettrodotto aereo a 380 kv "S.E. di Baggio - S.E. di Pieve Albignola" T.383 - Opere site in
comune di Gudo Visconti (MI)**

Posizione n. EL-345

Con la presente, si comunica che l'aggiornamento in oggetto non riguarda alcuna Strada di
competenza Anas.

Distinti saluti.

IL DIRIGENTE

(Nicola Rubino)

Coordinamento Territoriale Nord Ovest

Area Compartimentale Lombardia
Via Corradino D'Invernaro, 3 - 20142 Milano
T (+39) 02 32685 - F (+39) 02 32084501
for.anas.lombardia@postacert.stradeanas.it
www.stradeanas.it

Anas S.p.A. - Società con Socio Unico
Sede Legale
Via Monzambano, 10 - 00185 Roma
T (+39) 06 44461 - F (+39) 06 4446224
PEC.anas@postacert.stradeanas.it
Cap. Soc. Euro 2.269.892.000,00
Iscri. P.R.A. 1324951
P.IVA 02133681003 - C.F. 80208450587





SNAM RETE GAS

3.14

San Donato Milanese, 14 APR 2016

NORD/RHO/16/ 96 /zan

Spett.le

Ministero dello Sviluppo Economico

DIREZIONE GENERALE PER IL MERCATO
ELETTRICO, LE RINNOVABILI E L'EFFICIENZA
ENERGETICA, IL NUCLEARE

Divisione IV – Infrastrutture e sistemi di rete
Via Molise, 2

00187 ROMA

PEC: dgmereen.div04@pec.mise.gov.it

OGGETTO: Autorizzazione, ai sensi dell'articolo 1-sexies del decreto legge 29 agosto 2003, n.239, convertito, con modificazioni, dalla legge 27 ottobre 2003, n.290, e s.m.i., alla costruzione ed all'esercizio della variante all'elettrodotto aereo a 380 kV "S.E. di Baggio - S.E. di Albignola" T.383. Posizione n. EL-342 Opere site nel Comune di Gudo Visconti (MI).

Convocazione della riunione della Conferenza dei Servizi

Con riferimento alla convocazione della Conferenza di Servizi da Voi indetta per Mercoledì 20 aprile 2016 alle ore 10,30 con Vs. Prot. n. 0009600 del 05/04/2016, riguardante le opere in oggetto, con la presente siamo a comunicarVi che Snam Rete Gas non presenzierà alla seduta da Voi convocata in quanto le opere da Voi ipotizzate non interferiscono con gli impianti di nostra proprietà.

Ciò premesso, si segnala che il Centro Snam Rete Gas di Rho – Via dello Sport, 19 – 20010 Cornaredo (MI) – tel. 0294967707 resta a disposizione per ogni necessario preventivo chiarimento.

L'occasione è gradita per porgere distinti saluti.



SNAM RETE GAS

Distretto Nord
Responsabile
Ing. Ercole Andrea Torri

Distretto Nord
Via Zavattini Cesare, 3
20097 S. Donato Milanese (MI)
Tel. centralino +39 0251872811
Fax: 02 51872801
www.snamretegas.it

Snam Rete Gas S.p.A.
Sede Legale: S. Donato Milanese (MI), P.zza S.Barbara 7
Capitale sociale Euro 1.200.000.000 i.v.
Codice Fiscale e numero di iscrizione al Registro Imprese di Milano n. 10238291008 - R.E.A. Milano n. 1954271
Partita IVA 10238291008
Società soggetta all'attività di direzione e coordinamento di Snam S.p.A.
Società con unico socio



SNAM RETE GAS

San Donato Milanese, 15 DIC 2016

NORD/RHO/16/ 289 /zan

Spett.le

Ministero dello Sviluppo Economico

DIREZIONE GENERALE PER IL MERCATO
ELETTRICO, LE RINNOVABILI E L'EFFICIENZA
ENERGETICA, IL NUCLEARE

Divisione IV – Infrastrutture e sistemi di rete

Via Molise, 2

00187 ROMA

PEC: dgmereen.div04@pec.mise.gov.it

OGGETTO: Autorizzazione, ai sensi dell'articolo 1-sexies del decreto legge 29 agosto 2003, n.239, convertito, con modificazioni, dalla legge 27 ottobre 2003, n.290, e s.m.i., alla costruzione ed all'esercizio della variante all'elettrodotto aereo a 380 kV "S.E. di Baggio - S.E. di Albignola" T.383. Posizione n. EL-342 Opere site nel Comune di Gudo Visconti (MI).

Trasmissione aggiornamento progettuale

Con riferimento alla Vs. prot. n. 0027453 del 10/10/2016, riguardante le opere in oggetto, con la presente siamo a comunicarVi che le opere da Voi ipotizzate non interferiscono con gli impianti di nostra proprietà.

Ciò premesso, si segnala che il Centro Snam Rete Gas di Rho – Via dello Sport, 19 – 20010 Cornaredo (MI) – tel. 0294967707 resta a disposizione per ogni necessario preventivo chiarimento.

L'occasione è gradita per porgere distinti saluti.



SNAM RETE GAS

Distretto Nord

Il Responsabile

Ing. Ercole Andrea Torri

Ministero dello Sviluppo Economico

AOO Energia

Struttura: **DGMEREEN**

REGISTRO UFFICIALE

Prot. n. **0036150 - 22/12/2016 - INGRESSO**

Distretto Nord
Via Zavattini Cesare, 3
20097 S. Donato Milanese (MI)
Tel. centralino +39 0251872611
Fax: 02 51872601
www.snamretegass.it

Snam Rete Gas S.p.A.
Sede Legale: S. Donato Milanese (MI), P.zza S.Barbara 7
Capitale sociale Euro 1.200.000.000,00 i.v.
Codice Fiscale e numero di iscrizione al Registro Imprese di Milano n. 10238291008 - R.E.A. Milano n. 1964271
Partita IVA 10238291008
Società soggetta all'attività di direzione e coordinamento di Snam S.p.A.
Società con unico socio



3.15

ENAC

Protocollo del 26/07/2016

0078139/TNO

Direzione Operazioni Nord-Ovest

Spett.le
Ministero dello Sviluppo Economico
dgmereen.div04@pec.mise.gov.it

p.c. ENAV
Area Operativa
Progettazione Spazi Aerei
funzione.psa@pec.enav.it

p.c. Terna Rete Italia S.p.A.
ingegneria@pec.terna.it

Oggetto: Valutazione di compatibilità ostacoli e pericoli alla navigazione aerea della variante dell'elettrodotto aereo 380 KV "S.E. di Baggio – S.E. di Pieve Albignola T 383 sito nel Comune di Gudo Visconti (MI).
Autorizzazione ex art. 709 co. 2 del Cod. Nav

Con riferimento all'oggetto ed alla nota di codesto Ministero prot. 12169 del 02.05.2016 con la quale perveniva il resoconto verbale della riunione della Conferenza dei Servizi del 20 aprile 2016, si trasmette in allegato, ai fini dell'inserimento nell'elenco dei pareri, quanto già comunicato dalla Scrivente al proponente Terna Rete Italia S.p.A. con nota prot. 24180/DON del 08.03.2016.

Distinti saluti.

Il Direttore
Ing. Riccardo Perrone

GF (rif. ENAC n. 45109 del 02/05/2015)



ENAC

Protocollo del 08/03/2016

0024180/DON

Direzione Operazioni Nord

Terna Rete Italia S.p.A.
ingegneria@pec.terna.it

p.c. ENAV
 Area Operativa
 Progettazione Spazi Aerei
funzione_psa@pec.enav.it

Oggetto: Valutazione di compatibilità ostacoli e pericoli alla navigazione aerea della variante dell'elettrodotto aereo 380 KV "S.E. di Baggio - S.E. di Pieve Albignola T 383 sito nel Comune di Gudo Visconti (MI).
Autorizzazione ex art. 709 co. 2 del Cod. Nav

Riferimento A) parere ENAV prot. DSNA/PSA 2016/0010909 del 19/01/2016 (scheda 15394)
 B) richiesta Terna Rete Italia S.p.A. del 12/05/2015.

Con nota rif. B) codesta Terna Rete Italia S.p.A. ha richiesto la valutazione di compatibilità ostacoli e pericoli alla navigazione aerea per l'intervento in oggetto.

Sulla base di quanto previsto al cap. 4 del Regolamento ENAC per la Costruzione e l'Esercizio degli Aeroporti "valutazione e limitazione ostacoli", visto il parere dell'ENAV S.p.A. reso con foglio a rif. A) e sulla base dell'istruttoria condotta dai tecnici di questa Direzione, si esprime, per quanto di competenza, il nulla osta all'intervento proposto con le seguenti prescrizioni:

- I tralicci andranno segnalati mediante pitturazione bianca e rossa a bande alternate secondo quanto riportato al Cap.4 par.11.3 del Regolamento ENAC per la Costruzione e l'Esercizio degli Aeroporti (RCEA)
- Le funi di guardia andranno evidenziate mediante l'utilizzo di sfere segna ostacolo secondo quanto riportato dal Cap.4 par.11.5 del già citato Regolamento.

Si comunica quanto sopra fermo restando quanto di competenza dell'Aeronautica Militare in materia demaniale, di procedure strumentali di volo, di volo a bassa quota (rif. circolare allegata al foglio n. 146/394/4422 del 09/08/2000) e del Ministero dello Sviluppo Economico per gli aspetti relativi alle emissioni elettromagnetiche.

Si rammenta, infine, che ai sensi degli articoli 3, 5, 7 e 50 del nuovo Regolamento per le Tariffe ENAC dal 10 dicembre 2013 tutte le attività per cui viene richiesta una valutazione di compatibilità con la navigazione aerea sono soggette a tariffazione, così come riportato nel sito istituzionale dell'Ente al seguente internet link:

[http://www.enac.gov.it/La Regolazione per la Sicurezza/Infrastrutture Aeroportuali/Ostacoli e pericoli per la navigazione aerea/index.html](http://www.enac.gov.it/La_Regolazione_per_la_Sicurezza/Infrastrutture_Aeroportuali/Ostacoli_e_pericoli_per_la_navigazione_aerea/index.html)

Distinti saluti.

Il Direttore
 Ing. Riccardo Perrone

GF (rif. ENAC n. 51081 del 12/05/2015)

Palazzina Uffici Enac
 Aeroporto Malpensa 2000
 21010 Malpensa (VA)
 c.f. 97158180584
 DON

tel. +39 02 74867902/4704
 fax +39 02 74867006
 operazioni.nord@enac.gov.it
 protocollo@pec.enac.gov.it
 www.enac.gov.it



Enel-DIS-22/05/2015-0450549

3.16

Infrastrutture e Reti Italia
Distribuzione Territoriale Rete Lombardia
Progettazione Lavori e Autorizzazioni

00040 Pomezia RM - Casella Postale 229 - Via Spoleto sn
T +39 02 23202111 - F +39 02 39652802

eneldistribuzione@pec.enel.it

Spettabile

Terna Rete Italia S.p.A.
Direzione Ingegneria Area Progettazione e
Realizzazione Impianti.
Via Sandro Botticelli 139
10154 Torino
Alla Cortese Attenzione Ing. Luca
Sabbadini
PEC ingegneria@pec.terna.it

DIS/MAT/NO/DTR-LOM/SVR/PLA/PL

Oggetto: Trasmissione documentazione sottoservizi esistenti Enel Distribuzione ed espressione parere in merito al progetto variante nel comune di Gudo Visconti (MI) per realizzazione nuovo elettrodotto aereo a 380 KV in semplice terna S.E di Baggio di Pieve Alb. T.383. Rif EL-345 – Autorizzazione alla costruzione ed all'esercizio.

Con riferimento alla richiesta di coordinamento e parere di merito in oggetto, a noi pervenuta in data 11/05/2015 Vs prot. P20150005262 in ottemperanza alla vostre aspettative, esprimiamo parere di massima favorevole alla realizzazione dell'opera in progetto ed inoltriamo in allegato elaborato planimetrico con ubicazione impianti Enel Distribuzione Spa, preesistenti nelle aree interessate alla realizzazione dell'opera in progetto.

Evidenziamo che qualora si rendano necessari interventi di spostamento dei nostri impianti, che dovessero essere individuati come interferente con l'opera, l'avvio dei lavori potrà essere reso operativa a fronte di inoltro richiesta ufficiale di preventivo con la conseguente valorizzazione economica del contributo a carico del richiedente.

Pertanto ci rendiamo da subito disponibili ad incontrare presso tavoli dedicati il personale incaricato e/o delegato alla progettazione al fine di condividere eventuale piano operativo.

Segnaliamo inoltre che l'avvio dei lavori, di eventuali risoluzione delle interferenze, potranno aver luogo solo successivamente al versamento degli oneri dovuti, all'acquisizione delle aree necessarie ed eventuali realizzazione delle opere edili a carico del richiedente e concordate in fase di progettazione. Inoltre dovrà anche essere acquisito il necessario provvedimento di autorizzazione per la costruzione ed esercizio degli impianti in progetto ai sensi del T.U. 327/01 e della legge di settore Legge Regionale 52/82.

1/2

Id.: 19522714



Distribuzione

Lo spostamento di nostri impianti che preveda la disattivazione di forniture esistenti sarà subordinato alla richiesta di cessazione delle stesse da parte degli aventi diritto

Si precisa quindi che, i tempi di esecuzione dei lavori non comprenderanno quelli relativi all'ottenimento di permessi e autorizzazioni. Per ridurre tali tempi sottolineiamo la necessità che per tutti i lavori di spostamento degli elettrodotti, eventualmente necessari e condivisi, sia ottenuta da parte Vostra l'apposita autorizzazione provinciale ai sensi del procedimento unico TU 327/01 - Legge Regionale 52/82 in sede di Conferenza dei Servizi di autorizzazione dell'opera stessa.

Vi precisiamo inoltre che il percorso dei nostri impianti è da considerarsi indicativo e in particolare richiamiamo la Vostra attenzione sulla circostanza che essi SONO PERMANENTEMENTE IN TENSIONE. Pertanto è indispensabile, anche al fine di evitare danni ai nostri impianti, che da parte Vostra siano adottate tutte le necessarie cautele e che, PRIMA DI DARE INIZIO A QUALSIASI LAVORO in prossimità degli stessi, siano presi contatti con nostro personale dell'Unità Progettazione e Lavori per individuare l'eventuale esatto posizionamento dei cavi e per segnalazioni di eventuali variazioni di percorso nel frattempo sopravvenute.

Nel confermarvi quindi che la consegna del coordinamento non esonera l'esecutore dell'opera e suoi appaltatori da responsabilità per i danni arrecati a terzi o a ns. impianti in occasione dei propri interventi, vi facciamo altresì presente che l'utilizzo di tale supporto, essendo i nostri impianti considerati a tutti gli effetti un'infrastruttura critica per la sicurezza dello Stato ed i dati relativi oggetto di tutela in quanto parte del know-how aziendale, è strettamente limitato alla Vs. richiesta e che non può essere oggetto di diffusione alcuna.

Qualora desideriate ulteriori informazioni e/o chiarimenti restano a vostra disposizione i tecnici dell'unità Progettazione Lavori Milano , Sig. Zanardi Maurizio Tel (+39) 0331032667.

Ci è gradita l'occasione per porgere cordiali saluti.

Alessandro Gregorio Butti
Un Procuratore

Il presente documento è sottoscritto con firma digitale ai sensi dell'art. 21 del d.lgs. 82/2005. La riproduzione dello stesso su supporto analogico è effettuata da Enel Servizi e costituisce una copia integra e fedele dell'originale informatico, disponibile a richiesta presso l'Unità emittente.









ENEL DISTRIBUZIONE S.p.A.

ZONA DI MILANO

IMPIANTI SEMPRE IN TENSIONE

I PERCORSI SONO PURAMENTE INDICATIVI

LEGENDA

-  POSTO DI TRASFORMAZIONE A PALO
-  CABINA MT BT DISTRIBUTORE
-  LINEA A 15 KV IN CAVO INTERRATO
-  LINEA A 15 KV AEREA
-  LINEA A TENSIONE < 1 KV IN CAVO INTERRATO
-  LINEA A TENSIONE < 1 KV AEREA

AGGIORNATO AL 20/05/2015