



Ministero dello Sviluppo Economico

Direzione Generale per il mercato elettrico, le rinnovabili e l'efficienza energetica, il nucleare
Divisione IV – Infrastrutture e sistemi di rete

RESOCONTO VERBALE della CONFERENZA DI SERVIZI Riunione del 27 luglio 2016

Il giorno 27 luglio 2016, alle ore 11,30, presso il Ministero dello Sviluppo Economico si è tenuta la riunione della Conferenza di servizi (Cds), indetta con nota del 7 luglio 2016 (cfr. nota AOO_Energia Registro Ufficiale prot. n. 0018604 - 07/07/2016 - Uscita), nell'ambito del procedimento unico per l'autorizzazione, ai sensi dell'articolo 1-sexies del decreto legge 29 agosto 2003, n. 239, convertito con modificazioni dalla legge 27 ottobre 2003, n.290 e successive modificazioni, alla Società **TERNA S.p.A.**, alla costruzione e all'esercizio **per l'interramento parziale delle linee a 220 kV (T.225) Glorenza - Tirano der. Premadio; (L01) Premadio - Ric. Sud Milano e (L03) Premadio - Grosio, nei Comuni di Valdidentro e Valdisotto (SO) nella Regione Lombardia, con la dichiarazione di pubblica utilità, urgenza, indifferibilità, e inamovibilità delle opere ed inoltre con l'apposizione del vincolo preordinato all'esproprio sulle aree interessate e del vincolo preordinato all'imposizione in via coattiva della servitù di elettrodotto sulle aree potenzialmente impegnate dagli elettrodotti.**

Si precisa che sono state invitate le Amministrazioni/Enti/Società di cui all'elenco del foglio firma, parte integrante del presente verbale, e che tali Amministrazioni/Società hanno ricevuto le convocazioni regolarmente ed entro i tempi previsti. In seguito alla ricezione dell'atto di convocazione nessuna delle amministrazioni ha richiesto la fissazione di una nuova data.

Come attestato dal foglio firma, alla riunione risultano presenti i rappresentanti di:

- Ministero dello Sviluppo Economico (**MISE**) - D.G. per il mercato elettrico, le rinnovabili e l'efficienza energetica, il nucleare (**DGMEREEN**) – Divisione IV -Infrastrutture e sistemi di rete;
- Ministero dell'Ambiente e della Tutela del Territorio e del Mare - DG per i Rifiuti e l'Inquinamento (**MATTM**);
- Provincia di Sondrio;
- Comune di Valdidentro;
- Comune di Valdisotto.

Sono inoltre presenti alla riunione i rappresentanti della società **Terna Rete Italia S.p.A.** - (Terna Rete Italia è la società alla quale Terna - Rete Elettrica Nazionale S.p.A. ha conferito procura affinché la rappresenti nei confronti della pubblica amministrazione nei procedimenti autorizzativi, espropriativi e di asservimento) di seguito indicata come Terna.

Il rappresentante del **MISE** – (**DGMEREEN**) responsabile del procedimento apre la riunione illustrando i principali elementi della procedura autorizzativa ai sensi del D.L. 239/2003 e s.m.i., da

MB

MB

g

effettuarsi mediante un procedimento unico secondo i principi della legge 241/1990. A conclusione del procedimento unico è previsto il rilascio dell'autorizzazione con decreto del MiSE di concerto con il MATTM previo rilascio dell'atto d'intesa, ai sensi del citato D.L. 239/2003 e s.m.i., da parte della regione interessata dall'intervento.

Il rappresentante del **MiSE - (DGMEREEN)** fa presente che la **Soc. Terna Rete Italia S.p.A., in nome e per conto di Terna Rete Elettrica Nazionale S.p.A.**, concessionaria della RTN, ha **presentato istanza il 22 luglio 2015** (Rif. TRISPANO/P2015 0000957 – 22/07/2015, acquisita in data 30 luglio 2015 dal MiSE AOO_Energia Registro Ufficiale Prot. n. 0017956 - 30/07/2015 - Ingresso) e, successivamente **integrata con nota del 25/09/2015** (Rif. TRISPANO/P2015 0001121 - 25/09/2015, acquisita in data 30/09/2015 dal MiSE AOO_Energia Registro Ufficiale Prot. n. 0023196 - 30/09/2015 - Ingresso) **per l'interramento parziale delle linee a 220 kV (T.225) Glorenza - Tirano der. Premadio; (L01) Premadio - Ric. Sud Milano e (L03) Premadio - Grosio, nei Comuni di Valdidentro e Valdisotto (SO) nella Regione Lombardia;** ad essa è stato attribuito il numero di classifica **EL-349**.

Il procedimento è stato **avviato**, dal **MiSE il 10/08/2015** (cfr. nota AOO_Energia Registro Ufficiale prot. n. 0018908 – 10/08/2015 - Uscita).

Terna, su indicazione del **MiSE**, ha inviato la documentazione progettuale alle Amministrazioni/Enti/ Società coinvolte nel procedimento (cfr. nota TRISPANO/P20150001123 - 28/09/2015, acquisita MiSE AOO_Energia Registro Ufficiale prot. n. 0023997 - 07/10/2015 - Ingresso; cfr. nota TRISPANO/P20150001124 - 28/09/2015, acquisita MiSE AOO_Energia Registro Ufficiale prot. n. 0024012 - 07/10/2015 - Ingresso; cfr. nota TRISPANO/P20150001125 - 28/09/2015, acquisita MiSE AOO_Energia Registro Ufficiale prot. n. 0024015 - 07/10/2015 - Ingresso; cfr. nota TRISPANO/P20150001126 - 28/09/2015, acquisita MiSE AOO_Energia Registro Ufficiale prot. n. 0024018 - 07/10/2015 - Ingresso).

La **Terna** ha depositato il progetto delle opere presso i **Comuni di Valdidentro e Valdisotto** (cfr. nota TRISPANO/P20150001127 - 28/09/2015, acquisita MiSE AOO_Energia Registro Ufficiale prot. n. 0024020 - 07/10/2015 - Ingresso), richiedendo la pubblicazione dell'avviso sull'Albo Pretorio online. **Pubblicazione avvenuta dal 5/10/2015 al 4/11/2015** (cfr. nota del responsabile della pubblicazione del Comune di Valdisotto del 14/07/2016 Numero registro Albo 738 del 5/10/2015 e nota del responsabile della pubblicazione del Comune di Valdidentro del 09/11/2015 Numero registro Albo 671 del 5/10/2015). **L'Avviso, essendo i soggetti interessati > n.50, è stato pubblicato il 5/10/2015 sui quotidiani: Il Giornale, Il Giorno, La Provincia di Sondrio. L'Avviso al pubblico inoltre, è stato pubblicato sul Sito Informatico della Regione Lombardia - Altri Enti in data 5 ottobre 2015**, ai sensi della legge 7 agosto 1990, n. 241, e successive modificazioni e del DPR. 8 giugno 2001, n. 327, integrato dal dlgs. 27 dic 2004, n. 330. Nella documentazione del proponente sono presenti: il piano particellare (Dati ditte intestate con dati identificativi catastali); la planimetria catastale (1:1000) con il tracciato degli elettrodotti, con evidenziate le aree potenzialmente impegnate.

Ad oggi **sono pervenute** (cfr. nota Prot.n.7288/2015 del Comune di Valdidentro del 10/11/2015) le **osservazioni di: Comune di Valdidentro** (cfr. nota del 4/11/2015), che richiede la **trasposizione dei sostegni 435A e 435B per ridurre impatto visivo dalla strada provinciale via la Corva; dei sigg.Canclini Mauro e Praolini Elena** (cfr. note del 6/10/2015 e del 02/03/2011), che richiedono l'**interramento del tratto di linea 220 kV T225 dal sostegno 118bis allo stallo A2A esistente; del sig. Martinelli Giordano** (cfr. nota del 2/11/2015), che richiede l'**interramento del tratto di linea 220 kV T225 dal sostegno 118A alla stazione elettrica.**

MB

dy

q

Il rappresentante del **MiSE - (DGMEREEN)**, invita il rappresentante della società proponente ad illustrare il progetto.

Il rappresentante di **Terna**, con l'ausilio di cartografie in scala, grafici, schemi elettrici, tabelle e diagrammi, supportato dalla proiezione di diapositive, illustra il progetto.

L'opera in progetto prevede l'interramento parziale degli elettrodotti 220 kV T. 225 "Glorenza – Tirano cd Premadio" semplice terna e T. L01/L03 "Premadio- Ricevitrice Sud Milano/Premadio-Grosio" doppia terna. L'intera opera sarà ubicata nei Comuni di Valdidentro e Valdisotto in Provincia di Sondrio.

Gli interventi rientrano nella razionalizzazione della R.T.N. nel Comune di Valdidentro (SO) come previsto all'interno del Protocollo di Intesa con la Provincia di Sondrio siglato successivamente all'accordo di Programma per la realizzazione dell'elettrodotto a 380 kV "Robbia – San Fiorano" di interconnessione con la Svizzera e si rendono necessari per realizzare il collegamento della Stazione Elettrica di Premadio in "entra-esce", superando l'attuale connessione in derivazione rigida dalla linea a 220 kV "Tirano-Glorenza" n. 225; ridurre la presenza di infrastrutture elettriche in prossimità del contesto urbano della frazione di Premadio in Comune di Valdidentro e, infine, dismettere gli attuali tratti aerei in corrispondenza dei nuovi raccordi in cavo interrato.

Relativamente alla linea 220 kV T.225 "Glorenza – Tirano cd. Premadio", il tratto interessato dal progetto è compreso tra il sostegno al p. 121 esistente e la Stazione Elettrica "Premadio". L'intervento consiste nella realizzazione di un nuovo tratto di cavidotto che collega l'esistente tratto interrato dell'elettrodotto alla S.E. A seguito dell'intervento verrà demolito il tratto di linea compreso tra il p. 118a ed il p. 121. La lunghezza della variante in cavo realizzata sarà pari a circa 1,5 km a fronte della demolizione di un tratto di linea aerea pari a circa 0,8 km. E' inoltre prevista la realizzazione di un nuovo stallo da collocarsi nella SE di Premadio, annessa alla Centrale Idroelettrica, per il collegamento al sistema di sbarre 220 kV esistente.

Per quanto riguarda i due elettrodotti interrati a 220 kV insistenti su palificazione a doppia terna a 220 kV T.L01 "Premadio-Ricevitrice Sud" e T.L03 "Milano/Premadio-Grosio", il tratto oggetto dell'intervento è compreso tra l'attuale sostegno p. 434 e la Stazione Elettrica di "Premadio". I lavori consistono nella realizzazione di due cavidotti affiancati che colleghino i due nuovi pali porta-terminali p. 435a e 435b alla Stazione Elettrica. I sostegni di transizione cavo-aereo verranno raccordati alle linee esistenti attraverso la realizzazione di due tratte in conduttore aereo, ritesando i conduttori attualmente esistenti. La lunghezza di elettrodotto realizzato, per il tratto in cavo, sarà pari a circa 1,9 km per ciascuna linea. A seguito dell'intervento verrà demolito la parte di elettrodotto aereo compreso tra il p. 434 e la S.E. "Premadio" pari a circa 1,2 km.

L'interramento delle tre linee in cavo si sviluppa per la maggior parte del tracciato su strade forestali e per una minima parte sotto viabilità esistente.

Per la realizzazione dei cavidotti è previsto l'impiego di cavi unipolari con isolamento in estruso (XLPE) avente tensione nominale di 220 kV e conduttore in alluminio con sezione pari a 1.600 mm². I cavi saranno interrati ed installati, normalmente, in una trincea della profondità di circa m. 1,5 e m.1,6, con disposizione delle fasi prevalentemente a trifoglio. All'interno dei tracciati è prevista anche la realizzazione di appositi giunti collocati all'interno di apposite buche.

Per quanto riguarda i limiti di esposizione fissati dal DPCM 8 Luglio 2003, è stato utilizzato il modello di calcolo che si basa sull'algoritmo bidimensionale normalizzato della CEI 211-4 edizione luglio 1996 "Guida ai metodi di calcolo dei campi elettrici e magnetici generati da linee elettriche" considerato idoneo per la maggior parte delle situazioni pratiche riscontrabili per le linee aeree ed

H3

del

di

in cavo interrato. Il suddetto algoritmo simula l'intensità dei campi elettrici e magnetici, convenzionalmente analizzati ad un metro dal suolo.

Il campo elettrico dipende dalla tensione di esercizio ed è costante nel tempo. Il campo magnetico dipende dall'intensità della corrente elettrica circolante nei conduttori.

Le diverse conformazioni nello spazio dei conduttori o la loro diversa natura avranno influenza sul tipo di distribuzione e sull'intensità dei valori dei campi, ma il punto di calcolo rimane sempre fissato in un metro dal suolo. Le simulazioni effettuate prendono in esame le sezioni tipiche di posa dei cavi e sono riferite alle condizioni elettricamente più sfavorevoli.

Per quanto concerne le linee in cavo viene ricordato, innanzi tutto, che il campo elettrico è nullo in quanto la schermatura esterna dei cavi è collegata al potenziale di terra.

Per quanto riguarda il campo magnetico, vengono illustrati i grafici degli andamenti dello stesso specificando che per i relativi calcoli è stata presa a riferimento, come dato di ingresso, il valore della corrente massima in servizio normale di 1000 A per le linee in cavo interrato e 710 A come previsto dalle Norme CEI 11-60 edizione 02 Giugno 2002 (Periodo F) in corrispondenza dei sostegni porta-terminali.

In relazione alle considerazioni esposte, con riferimento alle simulazioni e ai calcoli effettuati, si dimostra che risulta rispettato l'obiettivo di qualità dei 3 μT , in quanto i collegamenti non evidenziano edifici considerati ricettori sensibili all'interno della Distanza di Prima Approssimazione individuata mediante i suddetti valori, rispettando il valore di induzione magnetica quale valore obiettivo di qualità contenuto nel D.P.C.M. 8 luglio 2003 nella totalità del tracciato.

Il rappresentante del **MiSE - (DGMEREEN)** al termine dell'esposizione descrive tutti i pareri pervenuti (come riportati nell'elenco allegato al verbale).

Il rappresentante del **MiSE - (DGMEREEN)** invita il rappresentante di Terna a controdedurre alle osservazioni presentate.

Il rappresentante di **Terna** controdeduce alle richieste dei sig. Canclini Mauro e Praolini Elena (nota del 19.10.2015) e sig. Martinelli Giordano (06.04.2015).

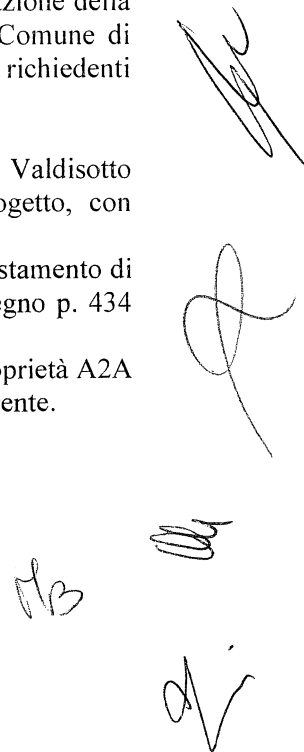
Le richieste riguardano l'interramento della derivazione rigida dalla linea T.225 Glorencia-Cesano, dal sostegno 118A alla SE di Premadio, derivazione che nell'assetto definitivo diventerà "Glorencia - Premadio". Tale tratto di linea, non rientra nel Protocollo di Intesa per la razionalizzazione della rete elettrica del Comune di Valdidentro, sottoscritto dalla Società Terna S.p.A., il Comune di Valdidentro e la Provincia di Sondrio, ed inoltre non interessa direttamente proprietà dei richiedenti l'interramento.

Per tutto ciò premesso la richiesta non può essere accolta.

Il rappresentante di **Terna**, inoltre, in merito alle osservazioni pervenute dai Comuni di Valdisotto e Valdidentro fa presente che sono state sviluppate tre ipotesi di variante al progetto, con spostamento dei due sostegni portaterminali p. 435a e 435b.

Entrambi i Comuni hanno dato assenso all'"Ipotesi 2" presentata, che consiste nello spostamento di circa 30 m dei due sostegni portaterminali in progetto in direzione dell'esistente sostegno p. 434 così da sfruttare l'effetto schermante della macchia di essenze già presente in sito.

Tale soluzione è subordinata ad un parziale riassetto della linea di media tensione di proprietà A2A L.2319, mediante l'interramento della campata dal sostegno 741 al sostegno 742 interferente.

The block contains several handwritten signatures and initials. At the top right, there is a signature that appears to be 'P. Canclini'. Below it, there is a large, stylized signature that looks like 'E. Praolini'. Further down, there are initials 'MB' and 'di'.

Il rappresentante del **MiSE - (DGMEREEN)**, a questo punto, invita il rappresentante di Terna ad illustrare la soluzione proposta, facendo presente che la Soc. A2A (cfr. nota 2016-A2A-008862-P 25/07/2016) ha comunicato il proprio nulla osta alla realizzazione della modifica progettuale con la prescrizione che Terna si faccia carico della risoluzione della interferenza ristabilendo i collegamenti della attuale linea elettrica in MT (L2319). Tale intervento si configura come opera connessa all'opera principale.

Il rappresentante di **Terna** illustra la modifica progettuale proposta (elaborato n. DG22225B1BBX00102 Rev. 01), che viene acquisita agli atti della Conferenza.

Il rappresentante del **MiSE - (DGMEREEN)** invita i partecipanti alla riunione della Cds ad esprimere le loro valutazioni in merito al progetto in esame ed alla piccola modifica proposta da Terna.

Il rappresentante della **Provincia di Sondrio** condivide le finalità dell'intervento che risulta conforme agli indirizzi e agli obiettivi programmatici del Piano Territoriale di Coordinamento Provinciale, oltre che attuativo del Protocollo d'Intesa siglato nel 2010.

Accoglie con favore la proposta di allontanamento dalla S.P. 28 dei sostegni 435a e 435b esaminati in data odierna. Fa presente che prima dell'inizio dei lavori dovrà essere richiesta alla Provincia la necessaria autorizzazione all'attraversamento della S.P.. Detta autorizzazione conterrà le prescrizioni generali per il ripristino della sede stradale.

Chiede infine chiarimenti circa i tempi previsti per il completamento della dismissione dei tratti di elettrodotto aereo a seguito dell'entrata in servizio delle nuove linee in cavo.

Il rappresentante della **Comune di Valdidentro** e del **Comune di Valdisotto** fa presente che recepisce favorevolmente le risultanze della Conferenza, in particolar modo riguardo all'osservazione presentata dai due Comuni per lo spostamento a monte dei due sostegni 435a e 435b a condizione che non incida eccessivamente sui tempi di conclusione del procedimento autorizzativo. Richiede inoltre di valutare se l'attuale intervento possa pregiudicare un futuro interrimento del tratto di linea compreso tra la S.E. Premadio e il sostegno 118a della linea T.225 "Glorenza – Premadio".

Il rappresentante di **Terna** in merito all'osservazione della Provincia di Sondrio chiarisce che la demolizione dei tratti di elettrodotti aerei dismessi avverrà entro un anno dall'entrata in servizio dei corrispondenti tratti di elettrodotto in cavo.

Per quanto riguarda l'osservazione dei Comuni di Valdidentro e Valdisotto precisa che l'attuale progetto non pregiudica l'interrimento di ulteriori tratti della linea aerea, segnalando che tali interventi, non rientrando nel Piano di Sviluppo della RTN potranno essere eseguiti solo a valle della sottoscrizione di un accordo tra le parti, con oneri a carico del richiedente.

Chiarisce, infine, riguardo alla richiesta di valutazione dell'accorpamento dei due sostegni porta-terminali, da parte del Segretariato Regionale del Ministero dei beni e delle attività culturali e del turismo per la Lombardia (nota prot. n. MIBACT-SR TUTBAP 0005613 26/07/2016 Cl. 34.19.04.f.26.12), che l'installazione di un unico sostegno comporterebbe un'altezza complessiva di circa 50 m a fronte dei 30 m previsti, con un impatto visivo complessivamente più rilevante.

Inoltre il collocare i conduttori in piano riduce il rischio di guasto a causa della formazioni di manicotti di ghiaccio tipico del contesto alpino dove i pali sono collocati.

Il rappresentante del **MATTM – D.G. per i Rifiuti e l’Inquinamento** fa presente che, come da ultimo disposto dall'art.41-bis della Legge n. 98 del 9 agosto 2013, recante “Ulteriori disposizioni in materia di terre e rocce da scavo”, Terna, nel caso di riutilizzo del materiale escavato dovrà attestare tramite apposita dichiarazione ai sensi del D.P.R. 445/2000 il rispetto delle condizioni di cui al comma 1 del medesimo art.41-bis da presentare alla Agenzia regionale per la protezione ambientale. Dovrà comunque ottemperare all'obbligo di comunicazione all'ARPA ed ai Comuni competenti per territorio in relazione all'integrale utilizzo del materiale di cui al comma 3 del citato art. 41-bis.

Il materiale scavato, in mancanza dei requisiti di cui al comma 1 dell'art.41-bis della Legge n. 98 del 9 agosto 2013, dovrà essere trattato come rifiuto ai sensi della parte IV del D.L.vo 152/2006.

La Società proponente a lavori ultimati, deve tempestivamente trasmettere ai Ministeri autorizzanti, alla Regione Lombardia ed ai Comuni interessati, un elaborato grafico su base catastale del tracciato (come realizzato) riportante le aree effettivamente impegnate. Dette aree dovranno essere recepite dalle Amministrazioni comunali ed adeguatamente valutate prima del rilascio dei titoli abilitativi edilizi ed in occasione delle pianificazioni urbanistiche.

Inoltre, in merito alla corretta applicazione dell'articolo 20 del decreto legislativo 3 aprile 2006, n. 152, e s.m.i., in relazione, in particolare, a quella categoria di opere, che, pur non rientrando nei limiti delle soglie previste nell'Allegato II della Parte II, possano comportare comunque conseguenze pregiudizievoli per l'ambiente, chiede alla Soc. Terna, in applicazione alla Direttiva 2011/92/UE e ss. mm. ii, di adottare la Guida della Commissione Europea “Guidance on EIA Screening” al fine di stabilirne l'eventuale assoggettamento alla procedura di screening.

Le risultanze delle analisi effettuate dovranno essere trasmesse alla Direzione generale per le valutazioni e le autorizzazioni ambientali del MATTM che dovrà pronunciarsi sull'eventuale assoggettamento alla procedura di screening.

La **Conferenza** invita quindi Terna a presentare la relazione nel più breve tempo possibile e il MATTM a darne riscontro.

La **Conferenza**, registrando il positivo orientamento dei lavori ed, in considerazione del minimo spostamento dei sostegni e del consenso espresso dalla Soc. A2A invita la Terna ad inviare la modifica progettuale a tutti i soggetti interessati dall'iter entro la fine di settembre e, a decorrere dalla data di ricevimento delle modifiche di cui sopra, tutti i soggetti interessati potranno esprimersi entro 45 giorni.

Invita, inoltre la Regione Lombardia a rilasciare l'Atto di Intesa ai sensi del DL 239/2003.

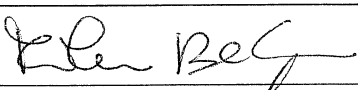

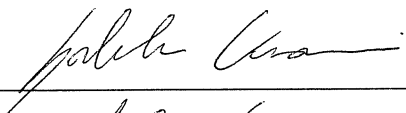


I pareri non espressi da parte delle amministrazioni coinvolte e convocate saranno acquisiti ai sensi della L 241/90.

Handwritten signatures and initials on the right margin of the page. There are four distinct marks: a large, stylized signature at the top, followed by a smaller signature, then a set of initials 'MB', and finally a large, bold signature at the bottom.

Al presente verbale si allegano il foglio presenze e l'elenco pareri.

Alle ore 14.00 viene dichiarata chiusa la riunione.

Letto e firmato

Amministrazione/Società di appartenenza	Firma
MiSE – DG MEREEN/ Div. IV Infrastrutture e sistemi di rete	
Ministero dell'Ambiente e della Tutela del Territorio e del Mare - DG per i Rifiuti e l'Inquinamento (MATTM)	
Provincia di Sondrio	
Comune di Valdidentro	
Comune di Valdisotto	
Terna Rete Italia S.p.A.	



Ministero dello Sviluppo Economico



DIREZIONE GENERALE PER IL MERCATO ELETTRICO, LE RINNOVABILI E L'EFFICIENZA ENERGETICA, IL NUCLEARE
Divisione IV - Infrastrutture e sistemi di rete

27 luglio 2016

CONFERENZA DI SERVIZI PER AUTORIZZAZIONE

Interramento parziale linee a 220 kV ST (T.225) "Glorenza – Tirano cd. Premadio", e DT (L01) "Premadio – Ric. Sud Milano" e (L03) "Premadio – Grosio" e opere connesse nel territorio dei Comuni di Valdentro e Valdisotto in Provincia di Sondrio nella Regione Lombardia.

(EL-349)



Amministrazioni	Rappresentante	Rappresentante delegato	Telefono	Fax	e-mail	FIRMA
MINISTERO DELLO SVILUPPO ECONOMICO DG per il mercato elettrico, le rinnovabili e l'efficienza energetica, il nucleare - Divisione IV - Infrastrutture e sistemi di rete Via Molise 2 - 00187 ROMA	Dott.ssa Marilena Barbaro	-	0647052115	06.47887757 06.47052534	marilena.barbaro@mise.gov.it	
MINISTERO DELL'AMBIENTE E DELLA TUTELA DEL TERRITORIO E DEL MARE D.G. per i Rifiuti e l'Inquinamento Viale C. Colombo 44 - 00147 ROMA	Geo. M. W. LUP.		06.57228629 06.57228682	06.57228642		
MINISTERO DELLE INFRASTRUTTURE E DEI TRASPORTI - D.G. per le dighe e le infrastrutture idriche ed elettriche Viale del Policlinico 2 - 00161 ROMA						
MINISTERO DELLE INFRASTRUTTURE E DEI TRASPORTI - D.G. per lo sviluppo del territorio, la programmazione ed i progetti internazionali Via Nomentana 2 - 00161 ROMA						
MINISTERO DELLA SALUTE - Dipartimento della Prevenzione e Comunicazione - D.G. della Prevenzione Sanitaria - Ufficio II Via G. Ribotta 5 - 00144 ROMA						
MINISTERO DELLA DIFESA - Aeronautica Militare Comando 13 Regione Aerea - Reparto Territorio e Patrimonio Piazza Novelli 1 - 20129 MILANO						
MINISTERO DELLA DIFESA - Marina Militare Comando Marittimo Nord Ufficio Infrastrutture e Demanio - Via Amendola 7 - 19100 LA SPEZIA						
MINISTERO DELLA DIFESA - Comando Militare Esercito Lombardia Ufficio Logistico Infrastrutture e Servizi Militari Via del Carmine 8 - 20121 MILANO						

27 luglio 2016

CONFERENZA DI SERVIZI PER AUTORIZZAZIONE

Interramento parziale linee a 220 kV ST (T.225) "Glorenza – Tirano cd. Premadio", e DT (L01) "Premadio – Ric. Sud Milano" e (L03) "Premadio – Grosio" e opere connesse nel territorio dei Comuni di Valdidentro e Valdisotto in Provincia di Sondrio nella Regione Lombardia.

(EL-349)


Amministrazioni	Rappresentante	Rappresentante delegato	Telefono	Fax	e-mail	FIRMA
MINISTERO DELL'INTERNO - Dipartimento dei Vigili del Fuoco Soccorso Pubblico e Difesa Civile / Area Rischi Industriali Largo Santa Barbara 2 - 00178 ROMA						
MINISTERO per i BENI e le ATTIVITÀ CULTURALI e il TURISMO Segretariato Regionale del Ministero dei beni e delle attività culturali e del turismo per la Lombardia Palazzo Arese-Litta - Corso Magenta 24 - 20123 MILABNO						
MINISTERO per i BENI e le ATTIVITÀ CULTURALI e il TURISMO SOPRINTENDENZA BELLE ARTI E PAESAGGIO delle Province di Milano, Bergamo, Como, Lecco, Lodi, Monza, Pavia, Sondrio e Varese Palazzo Reale – Piazza del Duomo 14 – 20122 MILANO						
MINISTERO per i BENI e le ATTIVITÀ CULTURALI e il TURISMO SOPRINTENDENZA ARCHEOLOGIA DELLA LOMBARDIA Via Edmondo De Amicis 11 - 20123 MILANO						
MINISTERO DELLO SVILUPPO ECONOMICO D.G. per la Pianificazione e la Gestione dello Spettro Radioelettrico - Divisione II Viale America 201 - 00144 ROMA						
MINISTERO DELLO SVILUPPO ECONOMICO DG per la sicurezza anche ambientale delle attività minerarie ed energetiche - Ufficio Nazionale Minerario per gli Idrocarburi e le Georisorse (DGS-UNMIG) Divisione II - Sezione UNMIG di Bologna Via Zamboni 1 - 40125 BOLOGNA						
REGIONE LOMBARDIA - PRESIDENZA Sede Centrale Piazza Città di Lombardia 1 - 20124 MILANO						
PROVINCIA DI SONDRIO - PRESIDENZA Corso XXV Aprile 22 - 23100 SONDRIO		ANTONIO RODONDI	0342 331276		antonio.rodondi@provincia.sondrio.it	
COMUNE DI VALDIDENTRO - SINDACO Piazza IV Novembre 5 - 23038 VALDIDENTRO (SO)		GABRIELE VIVIANI	342 8395183		gabriele.viviani@comune.valdidentro.so.it	

27 luglio 2016

CONFERENZA DI SERVIZI PER AUTORIZZAZIONE

Interramento parziale linee a 220 kV ST (T.225) "Glorenza – Tirano cd. Premadio", e DT (L01) "Premadio – Ric. Sud Milano" e (L03) "Premadio – Grosio" e opere connesse nel territorio dei Comuni di Valdisotto e Valdisotto in Provincia di Sondrio nella Regione Lombardia.

(EL-349)

Amministrazioni	Rappresentante	Rappresentante delegato	Telefono	Fax	e-mail	FIRMA
COMUNE DI VALDISOTTO - SINDACO Via De Gasperi 5 - 23030 VALDISOTTO (SO)		GABRIELE LIVIANI	342 8395183			
Autorità di Bacino del Fiume Po Via Garibaldi 75 - 43100 PARMA						
AIPO - Agenzia Interregionale per il fiume Po Via Garibaldi 75 - 43100 PARMA						
ENAC - Ente Nazionale dell'Aviazione Civile Direzione Operazioni Milano Pal.ina Uffici ENAC - Aeroporto Malpensa 2000 - 21010 MALPENSA (VA)						
CONSORZIO DELL'ADDA Corso Garibaldi 70 - 20121 MILANO						
AZIENDA ENERGETICA VALTELLINA VALCHIAVENNA S.p.A Via S.Agostino n.13 - 23037 TIRANO (SO)						
ENEL DISTRIBUZIONE S.p.A. Divisione Infrastrutture e Reti - Macro area territoriale nord ovest Sviluppo Rete Lombardia Via Beruto 18 - 20131 MILANO MI						
ENEL SOLE S.r.l. Via Beruto 18 - 20131 MILANO MI						
AZA S.p.A. Corso di Porta Vittoria 4 - 20122 MILANO						
TELECOM ITALIA S.p.A. C.so Bramante 20 - 10134 - TORINO						

27 luglio 2016

CONFERENZA DI SERVIZI PER AUTORIZZAZIONE

Interramento parziale linee a 220 kV ST (T.225) “Glorenza – Tirano cd. Premadio”, e DT (L01) “Premadio – Ric. Sud Milano” e (L03) “Premadio – Grosio” e opere connesse nel territorio dei Comuni di Valdidentro e Valdisotto in Provincia di Sondrio nella Regione Lombardia.

(EL-349)

[illegible]

Riepilogo pareri di competenza: EL-349 (Interramento parziale linee a 220 kV ST (T.225) "Glorenza – Tirano cd. Premadio", e DT (L01) "Premadio – Ric. Sud Milano" e (L03) "Premadio – Grosio" e opere connesse nel territorio dei Comuni di Valdidentro e Valdisotto in Provincia di Sondrio nella Regione Lombardia).

N	ENTI	Parere
1	MINISTERO DELLE INFRASTRUTTURE E DEI TRASPORTI D.G. per le dighe e le infrastrutture idriche ed elettriche Viale del Policlinico 2 - 00161 ROMA	Nota (cfr. nota Registro Ufficiale.U. 0015961.26-07-2016) Parere favorevole con prescrizioni
2	MINISTERO DELLE INFRASTRUTTURE E DEI TRASPORTI - D.G. per lo sviluppo del territorio, la programmazione ed i progetti internazionali Via Nomentana 2 - 00161 ROMA	Nota (cfr. nota Registro Ufficiale prot. 0007427 - 07/10/2015-Uscita) Richiesta Accertamento Conformità Urbanistica
3	MINISTERO DELLA SALUTE - D.G. della Prevenzione Sanitaria - Ufficio II Via G. Ribotta 5 - 00144 ROMA	Nota (cfr. nota DGPRES prot. 0033079-P-06/11/2015) Parere favorevole con prescrizioni
4	MINISTERO DELLA DIFESA - Aeronautica Militare Comando 1ª Regione Aerea - Reparto Territorio e Patrimonio Piazza Novelli 1 - 20129 MILANO	Nota (cfr. nota prot. M_D.AMI001 15146 del 15/10/2015) Nulla osta ai soli aspetti demaniali
5	MINISTERO DELLA DIFESA - Marina Militare Comando Marittimo Nord - Ufficio Infrastrutture e Demanio Via Amendola 7 - 19100 LA SPEZIA	Nota (cfr. nota Prot. M_D MARNORD 0023158 del 07/12/2015) Nulla osta ai soli fini militari
6	MINISTERO DELLA DIFESA - Comando Militare Esercito Lombardia Ufficio Logistico Infrastrutture e Servizi Militari Via del Carmine 8 - 20121 MILANO	Nota (cfr. nota Prot. n M_DE24469/0017334/LOG del 19/11/2015) Nulla contro ai soli fini militari
7	MINISTERO DELL'INTERNO - Dipartimento dei Vigili del Fuoco Socc. Pubblico e Difesa Civile / Area Rischi Industriali Largo Santa Barbara 2 - 00178 ROMA	
8	MINISTERO per i BENI e le ATTIVITÀ CULTURALI e il TURISMO Segretariato Regionale del Ministero dei beni e delle attività culturali e del turismo per la Lombardia Palazzo Arese-Litta - Corso Magenta, 24 - 20123 Milano	Nota (cfr. nota Prot.MIBACT-SR TUTBAP 0005613 26/07/2016 Cl. 34.19.04.f.26.12) Parere favorevole con prescrizioni
9	MINISTERO per i BENI e le ATTIVITÀ CULTURALI e il TURISMO SOPRINTENDENZA BELLE ARTI E PAESAGGIO delle Province di Milano, Bergamo, Como, Lecco, Lodi, Monza, Pavia, Sondrio e Varese Palazzo Reale – Piazza del Duomo, 14 – 20122 MILANO	
10	MINISTERO per i BENI e le ATTIVITÀ CULTURALI e il TURISMO SOPRINTENDENZA ARCHEOLOGIA DELLA LOMBARDIA Via Edmondo De Amicis 11 - 20123 MILANO	Nota (cfr. nota Prot. 9138 Cl34.19.04.f.26.12 del 26/07/2016) Parere favorevole con prescrizioni
11	MINISTERO DELLO SVILUPPO ECONOMICO D.G. Pianificazione e la Gestione dello Spettro Radioelettrico - Div. II Viale America 201 - 00144 ROMA	Nota (cfr. nota mise.AOO_ENE.Registro Ufficiale (I).0026073.27-10-2015) Parere favorevole con prescrizioni
12	MINISTERO DELLO SVILUPPO ECONOMICO DG per la sicurezza anche ambientale delle attività minerarie ed energetiche - (DGS-UNMIG) Divisione II - Sezione UNMIG di Bologna Via Zamboni 1 - 40125 BOLOGNA	Dichiarazione di non interferenza con attività minerarie (cfr. nota allegata all'istanza Prot. TRISPANO/P2015 0000957 - 22/07/2015)
13	REGIONE LOMBARDIA - PRESIDENZA Sede Centrale Piazza Città di Lombardia 1 - 20124 MILANO	
14	PROVINCIA DI SONDRIO - PRESIDENZA Corso XXV Aprile, 22 - 23100 SONDRIO	

15	COMUNE DI VALDIDENTRO - SINDACO Piazza IV Novembre, 5 - 23038 VALDIDENTRO (SO)	
16	COMUNE DI VALDISOTTO - SINDACO Via De Gasperi, 5 - 23030 VALDISOTTO (SO)	Nota (cfr. nota del 05 novembre 2015 del Comune di Valdisotto Sportello Unico per l'edilizia) Non Conformità urbanistica e interferenza con infrastrutture.
17	ENAC - Ente Nazionale dell'Aviazione Civile Direzione Operazioni Milano Pal. na Uffici ENAC - Aeroporto Malpensa 2000 - 21010 MALPENSA (VA)	Nota di Terna (cfr. nota Prot. TRISPANO/P2015 0001364 - 23/11/2015) Dichiarazione di non sussistenza di interferenza con ostacoli e pericoli alla navigazione aerea
18	Autorità di Bacino del Fiume Po Via Garibaldi, 75 - 43100 PARMA	
19	AIPO - Agenzia Interregionale per il fiume Po Via Garibaldi 75 - 43100 PARMA	
20	CONSORZIO DELL'ADDA Corso Garibaldi, 70 - 20121 MILANO	
21	AZIENDA ENERGETICA VALTELLINA VALCHIAVENNA S.p.A Via S.Agostino, n.13 - 23037 TIRANO (SO)	
22	ENEL DISTRIBUZIONE S.p.A. Divisione Infrastrutture e Reti - Macro area territoriale nord ovest Sviluppo Rete Lombardia Via Beruto, 18 - 20131 MILANO MI	
23	ENEL SOLE S.r.l. Via Beruto, 18 - 20131 MILANO MI	Nota (cfr. nota Enel-SOL-27/07/2016-0023799) Nulla Osta Nota (cfr. nota Enel-SOL-12/07/2016-0022335) Nota interlocutoria
24	A2A S.p.A. Corso di Porta Vittoria, 4 - 20122 MILANO	Nota (cfr. nota prot. 2016-A2A-008868-P 25/07/2016) Parere favorevole con prescrizioni
25	TELECOM ITALIA S.p.A. C.so Bramante, 20 - 10134 - TORINO	
26	MINISTERO DELL'INTERNO - CORPO NAZIONALE VIGILI DEL FUOCO Comando Provinciale Vigili Fuoco di Sondrio Via Giuliani, 27/a,b,c 23100 - SONDRIO	Nota (cfr. nota VVF Sondrio prot. Com SO.Registro Ufficiale.2015.0009062.17-12-2015 del 17DIC2015) Parere favorevole
27	MINISTERO DELLO SVILUPPO ECONOMICO Ispettorato Territoriale Lombardia Via Principe Amedeo 5 - 20121 MILANO	
28	REGIONE LOMBARDIA - D.G. Ambiente, Energia e Sviluppo Sostenibile Unità Org. Energia e reti tecnologiche - Piazza Città di Lombardia 1 - 20124 MILANO (Referente Intesa ai sensi del DL 29 /08/ 2003, n. 239)	
29	REGIONE LOMBARDIA - D. G. Territorio, Urbanistica e Difesa del suolo Unità Organizzativa Programmazione Territoriale e Urbanistica Piazza Città di Lombardia, 1 - 20124 - MILANO	
30	COMUNE DI VALDIDENTRO Servizio Urbanistica, Edilizia Privata e Entrate Comunali P.zza IV Novembre, 5 - 23038 VALDIDENTRO (SO)	
31	COMUNE DI VALDISOTTO Servizio Gestione del territorio e opere pubbliche, programmazione territoriale, urbanistica Via De Gasperi, 5 - 23030 VALDISOTTO (SO)	