


INTESA!

EL-258

2.1



REGIONE
PIEMONTE

Direzione Innovazione, Ricerca, Università
e Sviluppo Energetico Sostenibile
DB21.00

Settore Sviluppo Energetico Sostenibile DB21.04

Data 26/11/2012

Protocollo 1887 /DB 21.04

Classificazione 13.170.10

Ministero dello Sviluppo Economico

Dipartimento per l'Energia

Struttura: DIP-EN

REGISTRO UFFICIALE

Prot. n. **0023590 - 03/12/2012 - INGRESSO**

c.a.

Al Ministero dello Sviluppo
Economico
Direzione Generale per l'Energia e le Risorse
Minerarie
Ufficio C3 Distribuzione Elettricità e
Rapporti Enti Territoriali
Ing Gianfelice POLIGIONI
Via Molise, 2
00187 – ROMA

c.a.

Al Ministero per le Infrastrutture e dei Trasporti
Direzione Generale per lo Sviluppo del
Territorio, la Programmazione e Progetti
internazionali
Dr. Danilo Scerbo
Via Nomentana, 2
00198 ROMA

c.a.

TERNA S.p.A. - Area Operativa Trasmissione di
Torino
Ing. Angelo RUSSO
Corso Regina Margherita 267
10143 – TORINO

Ai Sindaci dei Comuni di
La Cassa
Varisella

LORO SEDI

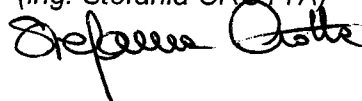
Oggetto: Trasmissione della deliberazione relativa all'Intesa della Regione Piemonte rispetto all'autorizzazione del progetto relativo alla costruzione ed esercizio del progetto di Variante all'elettrodotto a 220 kV "Rosone-Grugliasco" nei Comuni di La Cassa e varicella (TO).

In esito all'espressione dell'Intesa regionale all'autorizzazione alla costruzione ed esercizio del progetto dell'opera in oggetto, avvenuta con deliberazione della Giunta Regionale n. 17-4810 del 22 ottobre 2012, con la presente si provvede a trasmettere copia dell'atto amministrativo in argomento per gli adempimenti di competenza.

Con i migliori saluti.

All. n. 1

Il Responsabile del Settore
(ing. Stefania CROTTA)



referente:
dr. Filippo BARETTI (011 4323476)



Deliberazione della Giunta Regionale 22 ottobre 2012, n. 17-4810

Art. 1-sexies del D.L. 239/2003 convertito in Legge 290/2003 e modificato dall'art. 1, comma 26 della Legge 23 agosto 2004, n. 239. Espressione intesa per l'autorizzazione alla costruzione ed esercizio della Variante all'elettrodotto a 220 kV "Rosone Grugliasco" nei Comuni di La Cassa e Varisella.

A relazione dell'Assessore Giordano:

L'articolo 1, comma 26, della Legge 23 agosto 2004, n. 239, in materia di "Riordino del settore energetico, nonché delega al Governo per il riassetto delle disposizioni vigenti in materia di energia", a modifica dell'art. 1-sexies del D.L. 29 agosto 2003, n. 239, convertito con modificazioni dalla legge 27 ottobre 2003, n. 290, dispone che la costruzione ed esercizio degli elettrodotti facenti parte della rete nazionale di trasporto dell'energia elettrica [...] sono soggetti ad un'autorizzazione unica, rilasciata dal Ministero delle attività produttive di concerto con il Ministero dell'ambiente e della tutela del territorio e previa intesa con la regione o le regioni interessate, la quale sostituisce autorizzazioni, concessioni, nulla osta e atti di assenso comunque denominati previsti dalle norme vigenti [...].

Con riferimento a tale norma, Terna S.p.a. con istanza n. TEAOTTO/P20110002126 del 26 settembre 2011 ha presentato al Ministero per lo Sviluppo Economico richiesta di autorizzazione unica alla realizzazione della Variante all'elettrodotto a 220 kV "Rosone-Grugliasco" nei Comuni di La Cassa e Varisella, in Provincia di Torino.

L'intervento in oggetto risulta essere una delle opere di compensazione relativa all'intervento in fase di realizzazione della linea in doppia terna a 380 kv Trino-Lacchiarella per l'impatto territoriale e sociale che la realizzazione di tale infrastruttura determina.

Nell'ambito di dette compensazioni rientra la variante all'elettrodotto "Rosone - Grugliasco" in oggetto nei pressi dei Comuni di La Cassa e Varisella oggetto della presente richiesta di autorizzazione. Questa esigenza è dovuta all'interferenza con la scuola materna "L'Arcobaleno" presente nella borgata denominata Truc di Miola, nel tratto compreso tra i sostegni n. 104 e n. 105.

La variante in progetto prevede la realizzazione di cinque nuovi sostegni in semplice terna, di cui due in asse con la linea esistente, e tre previsti esternamente all'asse della stessa, traslando lo stesso di circa 400 metri verso Ovest. Successivamente alla costruzione della variante in oggetto, è prevista la demolizione e il recupero dei sostegni esistenti. Il bilancio complessivo dell'intervento, pertanto, prevede la costruzione di circa 1,900 Km di nuova linea, con cinque nuovi sostegni, nonché la demolizione di circa 1,600 Km di linea vecchia unitamente a sei sostegni esistenti.

Grazie alla realizzazione del presente intervento verrà definitivamente sanata una situazione che, allo stato attuale, appare critica per quanto riguarda l'esposizione ai campi elettromagnetici della popolazione infantile riferita alla citata scuola materna "L'Arcobaleno".

Per quanto riguarda l'aspetto procedimentale relativo al rilascio dell'autorizzazione di cui all'intervento in oggetto, il Ministero delle Infrastrutture e dei Trasporti - Direzione Generale per le Politiche di Sviluppo del territorio, con nota n. 0009465 del 28/10/2011, ha chiesto alla Regione Piemonte - Settore Programmazione Operativa - di esprimersi in relazione all'accertamento di conformità dell'intervento alle prescrizioni dei piani urbanistici ed edilizi vigenti, previsto ai sensi

del D.P.R. 383/94 "Regolamento recante disciplina dei procedimenti di localizzazione delle opere di interesse statale".

Successivamente, in data 16/05/2012 si è svolta la Conferenza dei Servizi, presso il Ministero dello Sviluppo economico, ai sensi della Legge n. 239/2004, per l'autorizzazione dell'intervento in oggetto, a cui ha fatto seguito la trasmissione del verbale con nota n. 0009853 del 16/05/2012. Durante tale Conferenza, il rappresentante del MiSE ha rilevato un positivo orientamento delle Amministrazioni coinvolte per l'approvazione del progetto.

In attuazione delle DGR n. 4 - 2195 del 20 febbraio 2006 e n. 54 - 1625 del 28 febbraio 2011 in materia di procedure per l'espressione dell'intesa regionale nei procedimenti autorizzativi di elettrodotti della Rete di Trasmissione Nazionale, la Direzione Innovazione, Ricerca e Università - Settore Politiche energetiche (ora Sviluppo Energetico Sostenibile), investita del ruolo di coordinamento, ha proceduto alla convocazione di una Conferenza dei servizi ai sensi dell'art. 23 della L.r. n. 7/2005, ai fini di effettuare una verifica circa la sussistenza di elementi ostativi al rilascio dell'intesa regionale.

Nel corso dei lavori della citata Conferenza dei servizi, svoltasi in data 19 giugno 2012, dopo l'illustrazione delle caratteristiche salienti del progetto, nell'ambito di una prima valutazione dei suoi contenuti è stata verificata la situazione attuale relativa all'esposizione ai campi elettromagnetici della scuola materna "L'Arcobaleno".

Si è inoltre verificata l'interferenza degli interventi con aree vincolate paesaggisticamente ai sensi dell'art. 142 del D.lgs 42/2004, nonché gravate da uso civico e coperte da boschi e foreste.

Nel corso della Conferenza sono stati acquisiti i seguenti pareri:

- Il rappresentante del Settore attività negoziale e contrattuale, espropri - usi civici esprime un parere di massima favorevole, ferma restando la necessità che, una volta ricevuto il progetto da parte del Proponente, i Comuni interessati producano all'ufficio regionale competente in materia di usi civici la documentazione prevista ai fini dello svincolo, ovvero della sola modifica di destinazione d'uso dei terreni oggetto di intervento.
- Il rappresentante del Settore Inquinamento acustico, atmosferico ed elettromagnetico richiama integralmente il parere di ARPA Dipartimento tematico radiazioni; richiedendo altresì che il Proponente in fase di progettazione esecutiva rappresenti cartograficamente le "fasce di attenzione" correlate ad un'induzione magnetica compresa tra 3 e 0,5 micro tesla ai fini del loro recepimento all'interno degli strumenti urbanistici dei comuni interessati.
- Il rappresentante del Settore Attività di gestione e valorizzazione del paesaggio, riservandosi di formalizzare un contributo scritto che sarà redatto sulla base del parere vincolante formulato dalla Soprintendenza ai sensi del D.Lgs 42/2004, anticipa l'insussistenza di criticità al rilascio di un parere favorevole.
- Il rappresentante del Settore tutela, valorizzazione del territorio rurale, irrigazione e infrastrutture rurali non rileva l'interferenza con le aree agricole e prende atto che è già prevista la segnalazione al volo aereo della Variante in progetto funzionale anche nei confronti dell'avifauna.
- Il rappresentante del Settore Copianificazione urbanistica Provincia di Torino nel prendere atto del progetto e della volontà espressa dai Comuni di La Cassa e Varisella nelle rispettive

deliberazioni di Giunta comunale n. 44 del 03 maggio 2012 e n. 21 del 12 maggio 2012, di procedere al conseguente recepimento del nuovo tracciato e delle relative fasce di rispetto nei PRGC vigenti, esprime parere favorevole alla realizzazione dell'intervento.

- Il rappresentante del Settore Idraulica forestale rileva la mancanza di dettagli progettuali atti a consentire una compiuta valutazione degli aspetti correlati alla autorizzazione di opere in aree soggette a vincolo idrogeologico ed agli eventuali tagli boschivi. Pertanto ove i tagli in parola si rivelassero necessari, anticipa che verranno prescritte le opportune compensazioni ai sensi del D.lgs 227/2001. Nel caso in cui si evidenzi la necessità di procedere al rilascio dell'autorizzazione ai sensi della L.R. 45/89 si anticipa che il Proponente dovrà presentare la necessaria documentazione presso l'Amministrazione competente in funzione dell'entità dell'intervento previsto.

Inoltre, durante i lavori della stessa Conferenza dei Servizi si è dato atto dei seguenti pareri pervenuti:

- Arpa Piemonte - Dipartimento tematico radiazioni, con nota n. 62108 del 18/06/2012 rileva come nelle aree interessate dalla Variante in oggetto non vi siano recettori poiché caratterizzate da superfici boscate. Evidenzia inoltre il calcolo corretto del campo elettrico e magnetico massimo effettuato dal Proponente, così come le fasce DPA. Raccomanda, infine, che la Fascia di Prima approssimazione fornita andrà integrata negli strumenti urbanistici dei comuni coinvolti.

- Il Settore Decentrato OO. PP. e Difesa Assetto Idrogeologico di Torino, con nota n. 49684 del 19 giugno 2012, non rilevando interferenze del progetto con la proprietà del demanio idrico ovvero con corsi d'acqua soggetti a tutela da parte della Regione, esprime nulla osta al rilascio dell'Intesa regionale.

Successivamente sono stati acquisiti i seguenti contributi:

- Il Settore Attività di Gestione e Valorizzazione del Paesaggio con nota n. 23800 del 10 luglio 2012 esprime, ai sensi dell'art. 146 del decreto legislativo 42/2004, parere favorevole alla realizzazione dell'intervento, condizionato al rispetto delle prescrizioni poste dalla Sovrintendenza per i Beni architettonici e paesaggistici per le province di Torino, Asti, Cuneo, Biella e Vercelli, con nota n. PRTC 11465/34-9-04/522-2 del 3 maggio 2012, ovvero alla trasmissione da parte del Proponente in sede di progettazione esecutiva di relazioni e tavole grafiche di dettaglio relative agli abbattimenti arborei necessari per la collocazione dei nuovi plinti e dei tralicci, nonché delle conseguenti opere di rinaturalizzazione e compensazione naturalistica.

- Il Settore Programmazione operativa con nota n. 25323 del 24 luglio 2012 esprime parere favorevole alla realizzazione della variante, rilevandone la complessiva difformità urbanistica rispetto agli strumenti urbanistici vigenti dei Comuni interessati, richiedendo che gli stessi siano adeguati con l'individuazione sulle tavole di Piano del tracciato dell'elettrodotto approvato, comprensive delle fasce di rispetto, anche al fine dell'apposizione del vincolo urbanistico, come previsto dalle leggi in materia espropriativa.

- L'Ufficio Tecnico del Comune di La Cassa con nota n. 3645 del 9 ottobre 2012 ha trasmesso la deliberazione n. 27 del 27.09.2012 del Consiglio Comunale in cui si autorizza il mutamento di destinazione d'uso di area di proprietà comunale soggetta ad uso civico, di cui ai mappali - Foglio n. 2 particelle n. 1-16-22, Foglio n. 11 particella n. 1, a favore di Terna S.p.A., con imposizione di

servitù di elettrodotto, al fine di consentire l'attuazione della variante alla linea a 220 kV "Rosone-Grugliasco".

Infine, a conclusione dell'istruttoria effettuata, sono state individuate alcune raccomandazioni da attuare durante la fase di realizzazione dell'opera, ritenendo prioritari gli interventi volti a minimizzare gli impatti potenziali derivanti dalla fase di cantiere relativamente alle componenti rumore, vibrazioni, qualità dell'aria, e segnatamente:

per la componente della qualità dell'aria

- per l'intera durata dei lavori, con riferimento alla produzione di emissioni di polveri e di inquinanti gassosi nelle operazioni di scavo provenienti dalle macchine operatrici, si raccomanda l'utilizzo di mezzi d'opera in perfetto stato manutentivo, nonché l'utilizzo di veicoli dotati di apposito sistema di copertura del carico, nel caso di trasporto di inerti polverulenti. Si raccomanda, in ultimo, di garantire che le aree di cantiere non pavimentate, le vie di transito e di accesso e gli eventuali stoccaggi di materiali inerti e polverulenti siano mantenuti con un costante grado di umidità per evitare il sollevamento di polveri;

per la gestione degli inerti

- si prescrive che il terreno agrario derivante dalle operazioni di scotico venga adeguatamente accantonato, avendo cura di separare i diversi orizzonti pedologici, e conservato in modo da non alterarne le caratteristiche chimico-fisiche. Il terreno di scotico dovrà essere utilizzato nelle operazioni di ripristino ambientale delle aree interessate dagli interventi, posizionando gli strati terrosi prelevati in fase di cantiere secondo la loro successione originaria. Tutte le operazioni di movimentazione dovranno essere eseguite con mezzi e modalità tali da evitare eccessivi compattamenti del terreno. Si raccomanda uno smaltimento differenziato delle macerie derivanti dalla demolizione del tratto di linea esistente interessato dal progetto;

per il rumore e le vibrazioni

- in considerazione del fatto che, in alcuni tratti, i lavori di posa dell'elettrodotto sono in prossimità di recettori, si raccomanda di regolamentare le attività di cantiere, al fine di minimizzare l'impatto acustico;

per la componente paesaggistica e i ripristini

- si prescrive che i basamenti in calcestruzzo per l'ancoraggio dei nuovi tralicci in acciaio siano interrati il più possibile e, per quanto tecnicamente fattibile, adeguatamente ricoperti e livellati con il materiale di risulta degli scavi;
- si prescrive che le superfici interessate dai lavori e le zone di cantiere siano oggetto di pronto ed accurato ripristino tipologico e vegetativo al fine di assicurare un corretto raccordo ed inserimento delle nuove opere in progetto con il contesto considerato;
- si prescrive infine che, al termine dei lavori, i cantieri vengano tempestivamente smantellati e venga effettuato lo sgombero e lo smaltimento dei materiali utilizzati per la realizzazione dell'opera, evitando la creazione di accumuli permanenti in loco. Per quanto riguarda le aree di cantiere, quelle di deposito temporaneo, quelle utilizzate per lo stoccaggio dei materiali nonché ogni

altra area che risultasse degradata a seguito dell'esecuzione dei lavori in progetto, dovrà essere effettuato quanto prima il recupero e il ripristino morfologico e vegetativo dei siti;

▪ si prescrive che in sede di realizzazione delle opere, ai fini di mitigare il più possibile l'impatto visivo dei sostegni con il contesto boschivo interessato, il Proponente adotti per i nuovi tralicci una colorazione di tipo "marrone scuro".

Pertanto, in considerazione del fatto che:

- l'intervento permette di migliorare la situazione attualmente esistente relativa all'esposizione ai campi elettromagnetici della scuola materna "L'Arcobaleno" nella frazione Truc di Miola, e risulta essere di limitato impatto e, in ultimo, non assoggettato a VIA secondo la normativa statale e regionale;

- nelle more dell'espressione del parere del Settore regionale Attività negoziale e contrattuale, espropri - usi civici, il Consiglio Comunale di La Cassa ha deliberato il mutamento di destinazione d'uso di area di proprietà comunale soggetta ad uso civico, di cui ai mappali - Foglio n. 2 particelle n. 1-16-22, Foglio n. 11 particella n. 1, a favore di Terna S.p.A., con imposizione di servitù di elettrodotto, al fine di consentire l'attuazione della variante alla linea a 220 kV "Rosone-Grugliasco".

Ritenuta la necessità di prevedere l'osservanza di alcune prescrizioni e raccomandazioni, come precedentemente illustrato;

vista la legge 23 agosto 2004, n. 239;
visto il D.P.R. 8 giugno 2001, n. 327;
visto il D.P.R. 27 dicembre 2004, n. 330;
vista la legge 22 febbraio 2001, n. 36;
vista la legge regionale 4 luglio 2005, n. 7;
vista la DGR n. 4-2195 del 20 febbraio 2006;
vista la DGR n. 54-1625 del 28 febbraio 2010.

La Giunta Regionale, con voti unanimi espressi nelle forme di legge,

delibera

- di esprimere l'intesa di cui all'art. 1-sexies del decreto legge n. 239/2003, convertito in legge 290/2003 e infine modificato dalla legge 239/2004, ai fini del rilascio dell'autorizzazione unica, prevista dalle stesse disposizioni, inerente all'istanza di cui alla premessa, presentata dalla Terna S.p.A. ed avente ad oggetto la costruzione ed esercizio della variante all'elettrodotto a 220 kV "Rosone Grugliasco" nei Comuni di La Cassa e Varisella;

- di dare atto che, la deliberazione approvata dal Consiglio Comunale di La Cassa in data 27 settembre 2012 di mutamento di destinazione d'uso delle aree interferite di proprietà comunale soggette ad uso civico, costituisca evidenza della volontà del medesimo Consiglio di svincolare le predette aree, al fine di consentire la realizzazione dell'intervento;

- di stabilire che l'intesa è vincolata al rispetto:

1. delle prescrizioni illustrate in premessa, da richiamarsi espressamente nel dispositivo del decreto di autorizzazione del Ministero per lo Sviluppo Economico;

2. dei livelli di portata di energia elettrica, dichiarati nella relazione progettuale, atti a garantire il mantenimento dell'obiettivo di qualità per l'inquinamento elettromagnetico, di cui al DPCM 8 luglio 2003;

3. dell'impegno da parte del Proponente a completare gli interventi di dismissione e recupero del tratto di linea aerea sottesa alla variante, con ripristino dei luoghi, entro il termine di 4 mesi dall'entrata in esercizio della stessa variante, nonché a fornire i dati informatici relativi al tracciato della linea realizzata, ai fini dell'aggiornamento del catasto regionale delle linee elettriche;

- di trasmettere la presente deliberazione al Ministero dello Sviluppo Economico e al Ministero delle Infrastrutture per i successivi adempimenti di competenza, nonché al Comune di La Cassa e Varisella e alla società Terna Rete Italia S.p.A.

La presente deliberazione sarà pubblicata sul Bollettino Ufficiale della Regione Piemonte ai sensi dell'art. 61 dello Statuto e dell'art. 5 della Legge Regionale n. 22 del 12/10/2010.

(omissis)



Ministero delle Infrastrutture e dei Trasporti

Dipartimento per le infrastrutture, gli affari generali ed il personale
Direzione generale per le dighe e le infrastrutture idriche ed elettriche

M.IT-DIGHEIDREL
D.G. Dighe Infrastr. Idr. Elettr.
DIGHE_DIVI
REGISTRO UFFICIALE
Prot: 0005420-10/05/2012-USCITA

**AL MINISTERO DELLO SVILUPPO
ECONOMICO**

DIPARTIMENTO PER L'ENERGIA
DIREZIONE GENERALE PER L'ENERGIA
NUCLEARE E L'EFFICIENZA ENERGETICA
DIV. III - RETI ELETTRICHE
Via Molise, 2 00187 ROMA
Fax 06 / 47053104

OGGETTO: AUTORIZZAZIONE, AI SENSI DELL'ART. 1-SEXIES DEL DECRETO LEGGE 29 AGOSTO 2003, N. 239, CONVERTITO CON MODIFICAZIONI DALLA LEGGE 27 OTTOBRE 2003, N. 290 E MODIFICATO DALL'ART. 1, COMMA 26 DELLA LEGGE 23 AGOSTO 2004, N. 239, ALLA COSTRUZIONE ED ALL'ESERCIZIO DELLA VARIANTE ALL'ELETTRODOTTO 220 kV "ROSONE - GUGLIASCO" N. 216 NEI COMUNI DI LA CASSA E DI VARISELLA IN PROVINCIA DI TORINO.

SOGGETTO PROPONENTE - TERNA RETE ELETTRICA NAZIONALE

Posizione MSE n. (EL - 258)

CONFERENZA DI SERVIZI DEL GIORNO 16 MAGGIO 2012

**PARERE DELLA DIREZIONE GENERALE PER LE DIGHE,
LE INFRASTRUTTURE IDRICHE ED ELETTRICHE**

Con riferimento all'intervento indicato in oggetto, questa Direzione Generale formula, di seguito, il proprio avviso ai fini delle valutazioni in sede di Conferenza di Servizi e relativa verbalizzazione.

Ministero dello Sviluppo Economico
Dipartimento per l'Energia
Struttura: DIP-EN
REGISTRO UFFICIALE
Prot. n. 0010648 - 28/05/2012 - INGRESSO

La realizzazione dell'intervento si inserisce nell'ambito dell'accordo programmatico sottoscritto dalla Regione Piemonte e Terna, in data 27 febbraio 2008, sugli obiettivi strategici di potenziamento e razionalizzazione della RTN in Piemonte nel quale è stato definito un piano di interventi finalizzato ad un equilibrato sviluppo della RTN nel rispetto dei valori ambientali, territoriali e sociali.

L'intervento più significativo nel citato Accordo è il nuovo collegamento a 380 kV, in corso di realizzazione, congiungente le stazioni di Trino in Provincia di Vercelli e Lacchiarella in provincia di Milano.

Associate a tale intervento sono state previste delle opere di compensazione ambientale tra le quali rientra la variante aerea della linea a 220 kV Rosone - Grugliasco presso il comune di La Cassa (TO) per una lunghezza di circa 1,9 km.

La necessità di realizzare una variante all'elettrodotto nei pressi del comune di La Cassa, è dovuta all'interferenza **con la Scuola Materna 'L'Arcobaleno'** presente nella borgata denominata Truc di Miola nel tratto compreso tra i sostegni n. 104 e n. 105.

La linea elettrica che attraversa il comune di "La Cassa" è stata costruita negli anni 50 ed è entrata in esercizio nel 1956. A seguito dello sviluppo demografico ed urbanistico del comune gli edifici si sono sviluppati sul territorio andando ad occupare superfici fino ad allora libere e il fabbricato destinato ad accogliere la Scuola Materna è stato realizzato proprio in corrispondenza dei conduttori aerei dell'elettrodotto Rosone - Grugliasco.

La documentazione trasmessa a questa Direzione Generale risulta costituita come segue:

- Relazione tecnica descrittiva;
- Corografia con attraversamenti;
- Planimetria catastale con DPA;
- Planimetria catastale con fascia potenzialmente impegnata dal vincolo preordinato all'esproprio;
- Ortofotocarta;
- Relazione paesaggistica ai sensi del DPCM 12/12/2005;
- Relazione di valutazione del rischio archeologico;
- Relazione di inquadramento geologico preliminare;
- Relazione sulle terre e rocce di scavo;
- Profilo longitudinale;
- Piano particellare preliminare;

Ubicazione delle opere

La realizzazione degli interventi si localizzano nel territorio della Regione Piemonte e precisamente nei Comuni di La Cassa e Varisella in provincia di Torino nella fascia pedemontana compresa tra la Val di Susa e le Valli di Lanzo.

Inquadramento geologico

In merito alle considerazioni geologiche il progettista conclude l'apposita relazione geologica preliminare affermando che:

"Gli esiti dello studio geologico non hanno evidenziato problematiche geologiche o geomorfologiche per i tralicci in progetto e – sulla base della caratterizzazione geologica – si ritengono valide e verificate le tipologie tradizionali previste in fase di progettazione preliminare (tipo LF 115 e LF 121). Per il solo traliccio P 4000, da fondarsi su roccia fiorante, in alternativa alla fondazione diretta tipo LF 115, si prende in considerazione la possibilità di eseguire una

fondazione indiretta su micropali per via della difficile escavabilità ed accessibilità del sito ai macchinari utilizzati per lo scavo dei plinti delle fondazioni dirette”

Descrizione dell'intervento

L'intervento in progetto prevede lo spostamento dell'asse della linea verso ovest di circa 400 metri nel punto di massimo spostamento, in modo da eliminare l'interferenza con una scuola dell'infanzia all'interno del centro abitato della frazione Truc di Miola. Per realizzare la variante è prevista l'infissione di n. 5 nuovi sostegni, di cui due in asse alla linea esistente, il primo denominato n. 1000 vicino al sostegno n. 103 (verso il n. 102), il secondo denominato n. 5000 vicino al sostegno n°108 (verso il n. 109) ; infine gli ultimi tre denominati n°2000, n. 3000 e n. 4000 saranno fuori dall'asse del tracciato esistente .

I conduttori esistenti saranno amarrati a nord al sostegno n. 1000 (lato n. 102) e a sud al sostegno n. 5000 (lato n. 109) ; si tesseranno nuovi conduttori dal sostegno n. 1000 al sostegno n. 5000.

La fune di guardia con fibre ottiche verrà tesata tra i sostegni n. 100 e n. 111 dove attualmente sono presenti le cassette giunti . In questo modo si eviteranno ulteriori giunzioni alla fibra ottica.

La fune di guardia tradizionale verrà invece tesata tra i sostegni n. 1000 e n. 5000.

Una volta costruiti i nuovi cinque sostegni si demoliranno sei sostegni dal n. 103 al n. 108 compresi.

Il bilancio delle attività sarà il seguente:

- Nuova costruzione di 1,9 km di linea e n. 5 nuovi sostegni.
- Demolizione di circa 1,6 km di linea e n. 6 sostegni.

Attraversamenti ed opere interferenti

Nelle campate interessate sono presenti i seguenti attraversamenti: Rio San Biagio, Rio del Castello, Rio delle Mosche, Rio Madonna, Rio San Rocco, Strada Comunale San Biagio e Strada Comunale via Baratonia.

Caratteristiche elettriche dell'elettrodotto

Le caratteristiche elettriche dei tratti in cavo interrato sono le seguenti:

- FREQUENZA	50 Hz
- TENSIONE NOMINALE	220 kV
- CORRENTE NORMALE	622 A
- POTENZA NOMINALE	236 MVA

Caratteristiche tecniche dell'elettrodotto

Sostegni

I sostegni saranno del tipo a delta rovescio a semplice terna, in angolari di acciaio ad elementi zincati a caldo e bullonati, raggruppati in elementi strutturali . Ogni sostegno è costituito da un numero diverso di elementi strutturali in funzione della sua altezza . Il calcolo delle sollecitazioni meccaniche ed il dimensionamento delle membrature è stato eseguito conformemente a quanto disposto dal D .M . 21/03/1988 e le verifiche sono state effettuate per l'impiego sia in zona "A" che in zona "B". Essi avranno un'altezza tale da garantire, anche in caso di massima freccia del conduttore, il franco minimo prescritto dalle vigenti norme .

La nuova variante sarà realizzata utilizzando un unico tipo di sostegno della serie unificata "C" Capolinea, disponibile in varie altezze (I-I), denominate "altezze utili" (da 18 a 42 m).

In base alle condizioni plano altimetriche si prevede di utilizzare i sostegni :

- > n. 1000 tipo C con altezza di circa 27 metri al conduttore basso;
- > n. 2000 tipo C con altezza di circa 30 metri al conduttore basso;
- > n. 3000 tipo C con altezza di circa 27 metri al conduttore basso;
- > n. 4000 tipo C con altezza di circa 27 metri al conduttore basso;
- > n. 5000 tipo C con altezza di circa 27 metri al conduttore basso;

L'altezza totale dei sostegni risulta di circa 7 metri superiore.

Distanza tra i sostegni

La distanza tra i nuovi sostegni sarà compresa tra 250 m e 570 m .

Fondazioni

In merito all'utilizzo delle strutture di fondazione dei sostegni il progettista fa riferimento all'utilizzo di fondazioni del tipo unificato costituite da ciascun piedino di fondazione da:

- a) un blocco di calcestruzzo armato costituito da una base, che appoggia sul fondo dello scavo, formata da una serie di platee (parallelepipedi a pianta quadrata) sovrapposte; detta base simmetrica rispetto al proprio asse verticale;
- b) un colonnino a sezione circolare, inclinato secondo la pendenza del montante del sostegno;
- c) un "moncone" annegato nel calcestruzzo al momento del getto, collegato al montante del "piede" del sostegno. Il moncone è costituito da un angolare, completo di squadrette di ritenuta, che si collega con il montante del piede del sostegno mediante un giunto a sovrapposizione. I monconi sono raggruppati in tipi, caratterizzati dalla dimensione dell'angolare, ciascuno articolato in un certo numero di lunghezze.

Inoltre, per il dettaglio delle caratteristiche geologiche lungo il tracciato della variante in progetto, si è proceduto ad una verifica diretta in sito delle condizioni geologiche e geotecniche dei punti di appoggio dei nuovi tralicci. Più in particolare sono state esaminate le condizioni litografiche locali dei terreni nei quali verranno realizzate le fondazioni dei nuovi tralicci oltre ad un'analisi alle problematiche meccaniche e strutturali connesse alla realizzazione delle fondazioni da porre in opera.

Dalle analisi effettuate si prevede di utilizzare le seguenti tipologie di fondazioni tipo:

P 1000	LF 121 oppure LF 115;
P 2000	LF 121;
P 3000	LF 121 oppure LF 115;
P 4000	LF 115 o in via alternativa l'utilizzo di micropali di fondazione
P 5000	LF 121;

Campi elettrici e magnetici

La variante proposta nasce dall'esigenza principale di eliminare l'attuale interferenza con una scuola dell'infanzia all'interno del centro abitato della frazione Truc di Miola. La progettazione del tracciato, pertanto è stata eseguita in linea con quanto prescritto nella norma CEI 11-17 e nei decreti attuativi della legge 22.02.2001 n. 36 (legge quadro sull'esposizione ai campi elettromagnetici della popolazione) ed in particolare con il D.P.C.M. 8 luglio 2003, il quale ha fissato i limiti di

esposizione, i valori di attenzione e gli obiettivi di qualità dei campi elettrici, magnetici ed elettromagnetici. In particolare, dall'analisi dei valori del campo magnetico si è provveduto alla valutazione della distanza di prima approssimazione (DPA), secondo quanto previsto dal DM 29 Maggio 2008 ed all'individuazione dei recettori sensibili ricadenti all'interno della DPA. Dai calcoli presentati si evince che per il tracciato in progetto **la DPA è pari a 30 m** rispetto all'asse linea.

Il progettista inoltre afferma che :

"....all'interno della fascia di rispetto non ricadono edifici o luoghi destinati a persone con permanenza non inferiore a 4 ore."

Sulla base dell'esame della documentazione precedentemente elencata, e con riferimento alle competenze di questa Direzione Generale si formulano le seguenti valutazioni sull'intervento in esame.

Per quanto riguarda le problematiche strutturali, di più specifica competenza di questa Direzione Generale, si riscontra nel complesso un adeguato approccio a livello progettuale sulle problematiche realizzative dell'intervento ed i calcoli sono stati eseguiti conformemente a quanto disposto dal D.M. 21/03/1988.

Si prescrive tuttavia, che nella successiva fase di progettazione dovranno essere eseguite verifiche strutturali e dimostrazioni analitiche sulle scelte progettuali adottate (*infissione dei nuovi sostegni*) supportate da indagini specifiche in relazione alle caratteristiche geomorfologiche, geotecniche del terreno riscontrate.

Per quanto riguarda i limiti di esposizione dei valori di attenzione degli obiettivi di qualità per la protezione della popolazione dai campi elettromagnetici, il progettista afferma che all'interno delle distanze ed aree di prima approssimazione calcolate non ricadono recettori "sensibili".

Si ravvisa comunque l'opportunità di procedere, ad impianto attivato, a successive verifiche in loco in maniera da accertare la corrispondenza tra i valori calcolati, ritenuti ammissibili, ed i valori misurati dallo strumento.

-o-

In relazione a quanto sopra esposto, questa Direzione Generale, sulla base della documentazione pervenuta, ritiene che il progetto in esame possa proseguire il proprio iter istruttorio, con le integrazioni e le osservazioni sopra indicate, fermo restando le acquisizioni dei pareri e nulla-osta da parte delle Amministrazioni, Autorità ed Enti locali interessati alla realizzazione delle opere.

IL DIRETTORE GENERALE

(Ing. Francesco Iadevaia)



EL-258

Ministero dello Sviluppo Economico
Dipartimento per l'Energia
Struttura: DIP-EN
REGISTRO UFFICIALE
Prot. n. 0017930 - 14/09/2012 - INGRESSO

23

**Ministero delle Infrastrutture e dei Trasporti**

DIPARTIMENTO PER LE INFRASTRUTTURE, GLI AFFARI GENERALI ED IL PERSONALE

Direzione Generale per lo Sviluppo del Territorio,
la Programmazione E i Progetti Internazionali
Divisione: III^A
Via Nomentana, 2
00162 Roma

M.IT-TER_PROG
D.G.Svil. Territorio, Programmazione,
Progetti Internaz.
TER_PROG_D03
REGISTRO UFFICIALE
Prot. 0007178-05/09/2012-USCITA

Roma,

Al Ministero dello Sviluppo Economico
Dipartimento per l'Energia
D.G. per l'Energia nucleare, le Energie rinnovabili
e l'efficienza energetica - Divisione III - Reti Elettriche
Via Molise, 2
00187 ROMA
(trasmissione via fax al numero: 06.47052534)

Al Ministero dell'Ambiente e
della tutela del Territorio e del Mare
Direzione generale per la Tutela del Territorio e
delle Risorse Idriche ex D.G. difesa del suolo
Via C. Colombo, 44
00147 ROMA
(trasmissione via fax al numero: 06.57225194)

Alla TERNA RETE ITALIA S.p.A.
Rapporti Con il Territorio
Autorizzazioni
Via E. Galbani, n. 70
00156 ROMA
(trasmissione via fax al numero: 06.8313 8858)

per conoscenza:

Alla Regione PIEMONTE
PRESIDENZA
Piazza Castello, n. 165
10122 TORINO
(trasmissione via fax al numero: 011.4324792)

Alla Regione PIEMONTE
Direzione Programmazione Strategica,
Politiche Territoriali ed Edilizia
Settore Programmazione Operativa
c. a. Arch. Banche
Via Lagrange, 24
10123 TORINO
(trasmissione via fax al numero: 011.4325560)

Alla Regione PIEMONTE
Direzione Innovazione, Ricerca e Università
Settore Politiche Energetiche
(Referente Intesa)
c.a. Ing. Stefania Crotta
Corso Regina Margherita, 174
10151 TORINO
(trasmissione via fax al numero: 011.4324961)

Alla TERNA RETE ITALIA
Progettazione e Realizzazione Impianti
Direzione Sviluppo Rete e Ingegneria
Via Sandro Botticelli, 139
10154 TORINO

(trasmissione via fax al numero: 011.2468180)

Alla TERNA S.p.a.
Direzione Affari Istituzionali
Via E. Galbani, n. 70
00156 ROMA

(trasmissione via fax al numero: 06.8313 8157)

(Si trasmette unicamente via fax ai sensi dell'art. 7, comma 3, del D.P.R. n. 403/98)

Oggetto: Accertamento di conformità urbanistica ai sensi del Decreto legge n. 239/2003
c.s.m.i. - Trasmissione parere urbanistico

Progetto: costruzione ed esercizio di una variante all'elettrodotto a 220 kV "Rosone -
Grugliasco", n. 216, nei comuni di La Cassa e Varicella in provincia di Torino.
POSIZIONE EL/258

Proponente: TERNA Rete Italia

Per quanto di competenza, si trasmette il parere urbanistico espresso in data 16/07/2012 dalla Direzione programmazione strategica, politiche territoriali ed edilizia - Settore programmazione operativa della Regione Piemonte, acquisito agli atti di questa Direzione con prot. 0007052 del 28/08/2012 in merito all'intervento indicato in oggetto e ai sensi dell'articolo 1-sexies del decreto legge n. 239/2003, convertito con modificazioni ed integrazioni dalla legge 290 del 27 ottobre 2003 e modificato dall'articolo 1, comma 26, della legge 23 agosto 2004, n. 239, ai fini del rilascio dell'autorizzazione unica prevista dalle stesse disposizioni.

IL DIRETTORE GENERALE

(Dr.ssa M. Margherita Migliaccio)



Referenti

Antonella Antonelli
Maria Teresa Federico

tel. 06/44123130
tel. 06/44124225
Fax 0644267373 06/44292266

antonella.antonelli@mit.gov.it
mariateresa.federico@mit.gov.it



*Direzione Programmazione Strategica,
Politiche Territoriali ed Edilizia*

Settore Programmazione Operativa

Data 16.07.2012

Protocollo

OGGETTO: art. 1-sexies del D.L. 29.08.2003, n. 239, convertito con modificazione dalla L. 27.10.2003, n. 290 e modificato dall'art. 1 comma 26 della L. 23.08.2004 n. 239 nonché ai sensi della Legge 23.07.2009, n.99, art.27.
Pos.EL-258 Variante dal P.102 al P.109 dell'elettrodotto a 220 kV T.216 "Rosone-Grugliasco", nei comuni di La Cassa e Varisella (TO).

Pratica n.B10720 - 721

Comuni di: La Cassa, Varisella (TO)

Vista la nota n° 3515 in data 11.06.2012 con la quale la Direzione Innovazione Ricerca e Università – Settore Politiche Energetiche ha avviato la procedura istruttoria per l'espressione del parere regionale convocando i settori regionali ad una Conferenza di Servizi interna per il giorno 19.06.2012;

visto il verbale della seduta;

esaminata la documentazione progettuale pervenuta dal Ministero delle Infrastrutture e dei Trasporti – Direzione Generale per lo Sviluppo del Territorio la Programmazione ed i Progetti Internazionali prot. 9465 del 28.10.2011;

esaminata l'ulteriore documentazione trasmessa da Terna – Direzione Mantenimento Impianti – Area Operativa Trasmissione di Torino, prot. n. TRISPATO/P20120000464 del 12.06.2012 costituita dagli atti urbanistici predisposti dai Comuni di La Cassa e Varisella ed elaborati riportanti la sovrapposizione dell'intervento sugli strumenti urbanistici vigenti ed adottati;

preso atto delle indicazioni dei certificati urbanistici relativi all'intervento in esame rilasciati rispettivamente dai Comuni di La Cassa – Ufficio Tecnico il 18.04.2012 e dal Comune di Varisella – Servizio Tecnico Urbanistica ed edilizia Privata con prot. n. 11/2012 in data 23.04.2012;



sulla scorta degli elaborati progettuali pervenuti per l'esame istruttorio, dalla lettura comparata con le tavole di piano degli strumenti urbanistici dei comuni interessati, e per quanto è stato possibile rilevare dalle scale grafiche delle singole tavole urbanistiche,

Questo settore
DICHIARA

che l'accertamento di conformità urbanistica ha determinato la complessiva **DIFFORMITA'** dell'opera in progetto rispetto agli strumenti urbanistici vigenti ed adottati nei Comuni di La Cassa e Varisella in quanto non prevista cartograficamente né ammessa dalle relative Norme Tecniche di Attuazione, come evidenziato nelle schede di accertamento della conformità urbanistica, che fanno parte integrante del presente parere.

RICHIEDE

- che siano adeguati gli strumenti urbanistici dei comuni interessati con l'individuazione sulle tavole di piano del tracciato dell'elettrodotto approvato, comprensivo delle fasce di rispetto, anche al fine dell'apposizione del vincolo urbanistico, come previsto dalle leggi in materia espropriativa. Copia degli aggiornamenti cartografici dei piani urbanistici sopracitati dovrà essere trasmessa al settore scrivente.

ESPRIME PARERE FAVOREVOLE IN MERITO AL PROGETTO PROPOSTO

SCHUDE DI ACCERTAMENTO URBANISTICO

COMUNE DI LA CASSA

Strumento urbanistico vigente

aree urbanistiche interessate e previsioni normative:

- "Agv 1" – aree agricole soggette a vincolo idrogeologico;
- "S2" – aree destinate ad attività ricettive e ricreative;
- rivo S. Rocco; rivo Madonna; rivo delle Mosche;

vincoli operanti sulle aree interessate dall'infrastruttura:

- vincolo idrogeologico (L.R. 45/89);
- fascia di rispetto rivo (15m);
- paesistico ambientale (ai sensi del D.Lgs. 42/04 per "aree boscate" e "usi civici");

L'accertamento urbanistico presuppone la presenza del vincolo paesistico - ambientale ai sensi del D.Lgs. 42/2004 (rilevato dalla relazione paesaggistica agli atti), con conseguente necessità di acquisizione dell' Autorizzazione ambientale e attivazione della procedura di sdemanializzazione degli usi civici accertati.

L'infrastruttura in progetto NON E' CONFORME in quanto non è prevista dallo strumento urbanistico vigente né ammessa dalle relative Norme di Attuazione.

Strumento urbanistico adottato:**aree urbanistiche interessate e previsioni normative:**

- "Agv 1" – aree agricole soggette a vincolo idrogeologico;
- "S2" – aree destinate ad attività ricettive e ricreative e aree ricreative, sportive e campeggi;
- rivo S. Rocco; rivo Madonna; rivo delle Mosche;

vincoli operanti sulle aree interessate dall'infrastruttura:

- vincolo idrogeologico (L.R. 45/89);
- fascia di rispetto rivo;
- fascia di rispetto linea elettrica;
- paesistico ambientale (ai sensi del D.Lgs. 42/04 per "aree boscate" e "usi civici");

L'accertamento urbanistico presuppone presenza del vincolo paesistico - ambientale ai sensi del D.Lgs. 42/2004 rilevato dalla relazione paesaggistica agli atti oltre che del vincolo idrogeologico evidenziato dalle tavole del P.R.G.C., determinando la conseguente necessità di acquisizione delle relative Autorizzazioni.

L'infrastruttura in progetto E' CONFORME in quanto prevista dallo strumento urbanistico adottato.

Comune di VARISELLA**Strumento urbanistico vigente****aree urbanistiche interessate e previsioni normative:**

- "zona E" agricola tab. 39;
- "zonaF4 – zona a destinazione turistica speciale (bosco naturale a tutela ambientale della zona archeologica dove si trovano i resti del castello di Baratonica – tab. 43) ;

vincoli operanti sulle aree interessate dall'infrastruttura:

- vincolo idrogeologico;
- vincolo paesistico – ambientale (zona boscata);

L'accertamento urbanistico determina i conseguenti obblighi autorizzativi legati al D.Lgs 42/04 per il vincolo paesistico ambientale e al vincolo idrogeologico.

L'infrastruttura in progetto non è conforme allo strumento urbanistico vigente in quanto il tracciato dell'opera non è previsto cartograficamente dallo strumento urbanistico vigente né ammesso dalle relative norme di attuazione.

Strumento urbanistico adottato**aree urbanistiche interessate e previsioni normative:**

- "E" – aree agricole produttive (rif. NTA art. 33);

vincoli operanti sulle aree interessate dall'infrastruttura:


- vincolo idrogeologico;
- "rri con relative fasce di rispetto" (rivo del Castello);
- vincolo paesistico – ambientale (zona boscata e "Corridoio Ecologico e paesaggistico da preservare");

L'accertamento urbanistico determina inoltre i conseguenti obblighi autorizzativi legati al D.Lgs 42/04 per il vincolo paesistico ambientale e al vincolo idrogeologico.

L'infrastruttura in progetto non è conforme allo strumento urbanistico urbanistico adottato in salvaguardia in quanto il tracciato dell'opera non è previsto cartograficamente e non è ammesso dalle relative NtA per tutte le aree normative interessate.


Il funzionario istruttore


arch. Raffaella BANCHE



Il DIRETTORE

Ing. Livio Dezzani





Ministero della Salute

DIPARTIMENTO DELLA SANITÀ PUBBLICA E DELL'INNOVAZIONE
DIREZIONE GENERALE DELLA PREVENZIONE
Ufficio II - Ex DGPREV Igiene, prevenzione e sicurezza sul lavoro
Viale Giorgio Ribotta, 5 - 00144 Roma

Al Ministero dello Sviluppo Economico
D.Generale per l'Energia e le Risorse
Minerarie - Ufficio C3
Via Molise, 2 - 00187 Roma

Registro-classif: **I . 5 -i.v./DGPREV.II/P/2011**

E.p.c. alla Soc. TERNA / S.p.A
Direz.ne Manten.to Impianti AOT-TO
Corso Regina Margherita, 267
10143 Torino

OGGETTO Progetto, Soc. Terna S.p.A " *Variante dal P. 102 al P.109 dell'elettrodotto a 220 kV T216 Rosone - Grugliasco* ", nei C.ni di La Cassa e Varisella / TO. -Domanda TEAOT TO/ P/ 20110001458/30.06.2011; -Prot. MiSE DIP-EN 0015807/27.07.2011(PTO/ Elab.ti, EE 22216A1BAX00001/06.2011; -PTO , -Relazione Tecnica RE22216A1BAX00002/...1BAX000 01- 2011/rev.00; -Corografia DE22216A1BAX00003; -Planimetria DPA , -DE22216A1BAX0 0004/ 2011); == **Pos. EL-258.**

Con riferimento alla comunicazione della Soc. TERNA S.p.A (TEAOTTO /P/20110002126/26.09.2011), relativa alla domanda di autorizzazione alla costruzione ed esercizio della variante di elettrodotto in oggetto, visti:


-*gli elaborati del progetto* (PTO/ Elenco, EE22216A1BAX00001/06.2011, -*Relazione Descrittiva*, -Rel. Paesaggistica, -Rel. Rischio Archeologico , -Rel. Inquadr.to Geologico Prelim.re, Elab.ti RE22216A1B AX00002-2011/...BAX00007/...BAX00008 /...BAX00009-rev.00-2011...; -*Corografia*, -*Planimetria* Aree Pot.nte Impegnate, -*Ortofotocarta*, Elab.ti DE22216A1BAX00003/...BAX00005/...BAX00006 "....>>>>>> segue v. PTO / All.ti);

-*i motivi e l'ubicazione delle opere* (C.ni La Cassa e Varisella /TO); -*le caratteristiche della variante di elettrodotto* (-Rel.Tecnica,RE22216A1BAX00001, -Corografia Attravers.nti, -*Planimetria*, -*Ortofotocarta*, Elab.ti DE22216A1BAX00003 /... BAX00005/... BAX00006);

-*la relazione di valutazione CEM e determinazione della "D.P.A"* (RE22216A1BAX00001- rev. 00), *la planimetria* con fascia DPA (T.la DE22216A1BAX00004);

-*fermo restante*, nella realizzazione e nell'esercizio dell'Elettrodotto in questione, il rispetto della Legge Quadro n 36/22 febbraio 2001 (sulla protezione dalle esposizioni ai campi elettrici, magnetici ed elettromagnetici con frequenze tra 0 Hz e 300 GHz), del DPCM 8 luglio 2003 - articoli 3 e 4 ("...limiti di esposizione, valori di attenzione ed obiettivi di qualità in corrispondenza delle aree gioco per l'infanzia, di ambienti abitativi e scolastici.") nonché, dell'art 6/stesso DPCM e DM 29 maggio 2008 (fasce di rispetto dagli elettrodotti alla frequenza di 50 Hz);

→ si rappresenta parere positivo allo sviluppo del progetto, per gli aspetti di competenza.

Il referente 
Alessandro Renzi (Tel. 06-59943827)

IL DIRETTORE DELL'UFFICIO II
(Dott. Giancarlo Marano)


4
EL-258

2.5



20 SET. 2011

AERONAUTICA MILITARE
COMANDO 1^a REGIONE AEREA

Milano, li _____

REPARTO TERRITORIO E PATRIMONIO

Piazza E. Novelli n° 1 - 20129 MILANO

(Tel. 02/73902032 - Fax 02/73903409)

**MINISTERO DELLO SVILUPPO
ECONOMICO
VIA MOLISE, 2
00187 ROMA**



Prot. TR1-RTP/31/ 20566 / 1390 /2011/ CS

**Oggetto: EL-258: VARIANTE ALL'ELETTRODOTTO A 220 KV "ROSONE - GRUGLIASCO",
N. 216 – Conferenza dei Servizi.**

Comune di: LA CASSA; VARISELLA

**e, p.c. AL COMANDO LOGISTICO – Serv. Infrastrutture
V. le Università, 4 – 00185 ROMA**

**AL MINISTERO DELLA DIFESA – Dir. Generale dei Lavori e del Demanio
P. le della Marina, 4 – 00196 ROMA**

**AL C.I.G.A.
Aeroporto Pratica di Mare – 00040 POMEZIA (RM)**

Riferimento: Foglio N° 17641 datato 02/09/2011.

-
1. L'intervento in epigrafe, quale descritto nella comunicazione a riferimento, non interferisce né con sedimi/infrastrutture intestati a questa Forza Armata né con Servitù prediali o Militari (ex L. 898/76) a loro servizio.
 2. Pertanto **Nulla Osta** relativamente ai soli aspetti demaniali di interesse di questa F.A. alla esecuzione dell'intervento di cui sopra.
 3. Per quanto attiene alle potenziali interferenze con l'attività di aeronavigazione si precisa quanto segue:
 - si richiama la necessità di dover rispettare, in linea generale, le disposizioni contenute nella **circolare dello Stato Maggiore Difesa n° 146 /394/4422 in data 09/08/2000** "Opere costituenti ostacolo alla navigazione aerea, segnaletica e rappresentazione cartografica", la quale, ai fini della sicurezza dei voli a bassa quota, impone obblighi già con riferimento ad opere:
 - di tipo verticale con altezza dal piano di campagna uguale/superiore a 15 metri (60 metri nei centri abitati);
 - di tipo lineare con altezza dal piano di campagna uguale/superiore a 15 metri;
 - elettrodotti, a partire da 60 Kv;
 - piattaforme marine e relative sovrastrutture.(Qualora non disponibile, la suddetta circolare potrà essere richiesta **tramite fax** al n° 02/73903409, fornendo contestualmente un **indirizzo e-mail** ove poterla inoltrare);
 - si rimarca infine, l'opportunità di interessare in proposito, qualora non già provvedutovi, anche l'E.N.A.C. e l'E.N.A.V. per gli aspetti di relativa competenza.
 4. Il presente Nulla Osta viene esteso al Centro Informazioni Geotopografiche dell'Aeronautica, conformemente e per le finalità di cui al teledispaccio n. SQA-153/47300 del 03/05/2007.

Ministero dello Sviluppo Economico
Dipartimento per l'Energia
Struttura: DIP-EN
REGISTRO UFFICIALE
Prot. n. 0019124 - 26/09/2011 - INGRESSO

**d'ordine
Il Capo Reparto
(Col. G.A.r.n. Elio LASAGNI)**



**Comando in Capo
del Dipartimento M.M. Alto Tirreno
La Spezia**

La Spezia, 18.10.11
p.d.c. C.F. M. MASSA tel.: 0187 783993

Ufficio: Demanio/Infrastrutture

INDIRIZZO TELEGRAFICO: Maridipart La Spezia

Prot. INFR/ 46343 Allegati _____

Al GENIODIFE 2° Rep. 6 Div. 2 Sez.
00100 ROMA
e.p.c.: COMANDO REGIONE MILITARE NORD
SM- Ufficio Personale, Logistico e
Servitù Militari
Corso Vinzaglio, 11
10121 TORINO
Soc. TERN A Sp.A.
Corso Regina Margherita, 267
10143 TORINO

ARGOMENTO: Domanda di autorizzazione alla costruzione ed all'esercizio
Variante dal P.102 al P.109 dell'elettrodotto a 220 kV
T. 216 "Rosone - Grugliasco"
Comuni interessati: La Cassa (TO) e Varisella (TO)
Posizione n. EL.258

Riferimento alla nota n. P20110002126 del 26 settembre
2011 e pervenuta in data 30 settembre 2011 della Società
TERNA di Torino.

Esaminata la documentazione tecnica pervenuta in
allegato al foglio in riferimento, sotto il profilo demaniale, nulla
osta ai soli fini militari marittimi e per quanto di competenza di
questo Alto Comando all'impianto in argomento, non ravvisando
impedimenti o contrasti con gli interessi della Marina Militare.

Quanto precede, fermo restando l'obbligo di apporre
l'eventuale segnaletica prevista dalla vigente normativa relativa
alla segnalazione degli ostacoli al volo.

**d'ordine
IL CAPO DI STATO MAGGIORE
(C.V. Michele CASSOTTA)**

L'originale è stato firmato dal Capo di Stato Maggiore

1. CAPO DI STATO
DEMANIO/INFRASTRUTTURE
C.F. Giuseppe M. FIOGLI

MODULARIO
INTERNO - 261

MOD. 4 VFC EL 258



2.7

Ministero dell'Interno

DIPARTIMENTO DEI VIGILI DEL FUOCO, DEL SOCCORSO PUBBLICO E DELLA DIFESA CIVILE
DIREZIONE CENTRALE PER LA PREVENZIONE E LA SICUREZZA TECNICA

AREA RISCHI INDUSTRIALI

Largo Santa Barbara - Capannelle - 00178 ROMA; fax:06-718.77.66
e-mail: prev.rischiindustriali@vigilfuoco.it

N° pagine (inclusa la presente): 2 (due)

Dipartimento dei Vigili del Fuoco del
Soccorso Pubblico e della Difesa Civile

DCPREV

REGISTRO UFFICIALE - USCITA

Prot. n. 0006617 del 11/05/2012

032101.01.15.07A4RI. Centrali elettriche ed
elettrorodotti

Al Ministero dello Sviluppo Economico
D.G.E.R.M. - Ufficio XIV
fax 06 - 47052534

OGGETTO: Autorizzazione, ai sensi dell'articolo 1-sexies del decreto legge 29 agosto 2003, n.239, convertito, con modificazioni, dalla legge 27 Ottobre 2003, n.290, e s.m.i., alla costruzione ed all'esercizio di una variante all'elettrodotto a 220 kV "Rosone-Grugliasco", n.216, nei comuni di La Cassa e di Varisella, in provincia di Torino
Soggetto proponente Terna S.p.A.

Con riferimento all'oggetto, si trasmette il parere favorevole del Comando Provinciale VVF di Torino inviato a questa Direzione con la nota prot. n. 13851/PV del 20.04.2012.

IL DIRETTORE CENTRALE
(Dattilo)

b.

Ministero dello Sviluppo Economico

Dipartimento per l'Energia

Struttura: DIP-EN

REGISTRO UFFICIALE

Prot. n. 0009469 - 11/05/2012 - INGRESSO

EL 258

**COMANDO PROVINCIALE VIGILI DEL FUOCO****TORINO****DIVISIONE PREVENZIONE INCENDI**Torino, lì 20 APR. 2012

Da citare nella risposta
Prot. N° <u>13851</u> /PV
Pratica N. 69642

Dipartimento dei Vigili del Fuoco del
Soccorso Pubblico e della Difesa Civile**DCPREV**

REGISTRO UFFICIALE - INGRESSO

Prot. n. 0008299 del 03/05/2012

032101.01.15.07A4R1. Centrali elettriche ed
elettrorodotti

EM

Ministero dello Sviluppo Economico
Dipartimento per l'Energia
D.G. per l'Energia nucleare, le energie
rinnovabili e l'efficienza energetica
Divisione III - Reti elettriche
Via Molise 2
00187 RomaMinistero dell'Ambiente, della Tutela del
Territorio e del Mare
D.G. per la Tutela del territorio e delle
risorse idriche
Via Cristoforo Colombo 44
00147 Romae, p.c. Ministero dell'Interno
Dipartimento VVF del SP e DC
Direzione Centrale per la Prevenzione
e Sicurezza Tecnica
Area Rischi Industriali
Largo Santa Barbara 2
00178 RomaTerna SpA
Area Operativa Trasmissione
Corso Regina Margherita 267
10143 Torino

OGGETTO: Domanda di autorizzazione alla costruzione ed all'esercizio - Variante dal P.102 al P.109 dell'elettrodotto a 220 kV T.216 "Rosone-Grugliasco". Comuni interessati: La Cassa (TO) e Varisella (TO). Posizione EL-258. Parere ai sensi della LC DCPREV-7075 del 27-04-2010.

Con riferimento all'istanza della società Terna Spa del 26-09-2011, esaminata la documentazione progettuale allegata ai sensi della Lett. Circ. prot. DCPREV-7075 del 27-04-2010 si esprime parere favorevole al progetto.

Il Funzionario Tecnico Istruttore
DVD Dott. Ing. Massimo GIANNONEIl Comandante Provinciale
Dott. Ing. Salvatore SPANO

EL-258



28

Ministero dello Sviluppo Economico

DIPARTIMENTO PER L'ENERGIA
DIREZIONE GENERALE PER LE RISORSE MINERARIE ED ENERGETICHE
Divisione II - Sezione U.N.M.I.G. di Bologna - Ricerca, coltivazione e stoccaggio delle risorse minerarie ed energetiche
dell'Italia Settentrionale e relativi impianti in mare

11 OTT. 2011

Prot. n. 06419
Allegati
Risposta al fg. n. 2126
del 26.09.11

ALLA TERNA S.P.A.
CORSO REGINA MARGHERITA N. 267
10143 - TORINO



AL MINISTERO SVILUPPO ECONOMICO
DIR.NE GEN.LE ENERGIA NUCLEARE, ENERGIE
RINNOVABILI ED EFFICIENZA ENERGETICA
Div.ne III - Reti Elettriche
Via Molise n. 2
00187 - ROMA

Ministero dello Sviluppo Economico
Dipartimento per l'Energia
Struttura: DIP-EN
REGISTRO UFFICIALE
Prot. n. 0021855 - 03/11/2011 - INGRESSO

AI MINISTERO AMBIENTE, TUTELA
TERRITORIO E MARE
Dir.ne Gen.le Tutela del territorio e delle
risorse idriche - Div.ne X
Via C. Colombo n. 44
00147 - ROMA

Oggetto: Art. 120 del R.D. 11 dicembre 1933, n. 1775

Variante dal P. 102 al P. 109 elettrodotto a 220 Kv T. 216 "Rosone-Grugliasco" nei Comuni di La Cassa e Varisella - Posizione n. EL-258

Con riferimento alla linea elettrica di cui alla nota in riscontro e relativi allegati, NULLA OSTA alla esecuzione ed esercizio.

Il presente nulla osta viene rilasciato in relazione agli impianti di ricerca e coltivazione mineraria di idrocarburi attuali, in progetto o previsti. Per futuri impianti che interferissero con il tracciato della linea, nelle more di esecuzione della stessa, varrà il principio di prima opera eseguita; questo Ufficio ne darà eventuale avviso senza impegno formale.

6419



Il presente nulla osta non comprende eventuali possibili diramazioni.

Bologna,

11 OTT. 2011

IL DIRETTORE
(Ing. Marcello Strada)

A handwritten signature in black ink, written over the printed name of the Director. The signature is stylized and appears to be 'M. Strada'.



EL-758

2.9



REGIONE
PIEMONTE

Direzione Programmazione Strategica,
Politiche Territoriali ed Edilizia

Settore Attività di Gestione e Valorizzazione del Paesaggio

valorizzazione.paesaggio@regione.piemonte.it

10 LUG 2012

Data

Protocollo 23800 /DB0814

Rif. n. 26740/DB0814 del 10/10/11
35895/DB0814 del 10/05/12

Ministero dello Sviluppo Economico
Dipartimento per l'Energia
Struttura: DIP-EN
REGISTRO UFFICIALE
Prot. n. 0015399 - 27/07/2012 - INGRESSO

Alla Direzione Innovazione,
Ricerca ed Università
Settore Politiche Energetiche
Corso Regina Margherita, 174
TORINO
c.a. Ing. Stefania Crotta
Dott. Filippo Baretta

Al Ministero dello Sviluppo Economico
Dipartimento per l'Energia
Struttura. DIP-EN
C.a. Ing. Gianfelice Poligioni
Via Molise, 2
00187 Roma

e p.c. Alla Soprintendenza per i Beni
Architettonici e Paesaggistici
per le province di Torino, Asti, Cuneo,
Biella e Vercelli
Piazza S. Giovanni, 2
TORINO

Oggetto: Codice dei Beni Culturali e del Paesaggio
D.lgs. 22 gennaio 2004 n. 42 e s.m.i. - Parte III
Legge regionale 1 dicembre 2008 n. 32 e s.m.i.
Intervento: variante all'elettrodotto a 220 KV "Rosone - Grugliasco", n. 216
Comuni: LA CASSA (TO), VARISELLA (TO)
Proponente: Terna S.p.A.

Conferenza dei Servizi

Parere

Con riferimento alla procedura in corso inerente la Conferenza di Servizi indetta per
l'approvazione dell'intervento in oggetto,

esaminata la documentazione progettuale trasmessa dal proponente in data 04/10/2011, con nota del 26/09/2011,

tenuto conto che l'intervento in oggetto, che consiste in una variante all'elettrodotto a 220 kw esistente, prevede la realizzazione di 5 nuovi tralicci di sostegno per la rilocalizzazione di un tratto di circa km 1.6 della linea attuale,

considerato che gli interventi previsti ricadono in ambiti vincolati ai sensi dell'art. 142, lett. g (area boscata) e lett. h) (uso civico) del D.lgs. 42/04,

verificato che a seguito dell'entrata in vigore della legge regionale n. 32 del 1 dicembre 2008 art. 3, comma 1 lett. e, l'intervento in oggetto è ricompreso nei casi per cui la competenza a rilasciare l'autorizzazione paesaggistica è in capo alla Regione,

accertato altresì che le opere previste appaiono compatibili con le finalità di tutela degli aspetti fisico-naturalistici degli ambiti vincolati ai sensi dell'art. 142 lett. g) (area boscata) e dell'art. 142 lett. h) (uso civico) del D.Lgs 42/2004,

verificata la coerenza con il Piano Paesaggistico Regionale adottato dalla Giunta Regionale con Deliberazione n. 53-11975 del 4 agosto 2009 limitatamente agli articoli posti in salvaguardia (artt.13-14-16-18-26 e 33),

vista la nota prot. PRTC/34-9-04/522-2 del 03/05/2012, con la quale la Soprintendenza conferma, ai sensi del D.lgs. 42/04 - parte III, il precedente parere favorevole vincolante, con condizioni, formulato con nota prot. 25566 del 07/11/2011,

considerato che le opere così come proposte non appaiono tali da recare pregiudizio alle caratteristiche paesaggistiche della località,

si esprime **parere favorevole**, ai sensi dell'art. 146 del D.lgs. 42/2004 e s.m.i. , alle condizioni formulate dalla Soprintendenza per i Architettonici e Paesaggistici per le province di Torino, Asti, Cuneo, Biella e Vercelli contenute nel sopraccitato parere.

Si comunica inoltre che, qualora in fase di progettazione esecutiva si evidenziassero la necessità di realizzare degli abbattimenti di soggetti arborei, non indicati nella documentazione trasmessa, dovranno essere rispettati i disposti del D.L.gs 227/01 in merito alle compensazioni boschive, presentando contestualmente la richiesta di autorizzazione paesaggistica. Analogamente, nel caso si prevedano variazioni alla localizzazione dei tralicci rispetto a quanto indicato nella documentazione progettuale pervenuta, ovvero emerga l'esigenza, negli ambiti sottoposti a tutela paesaggistica, di realizzare aree cantiere, strade di accesso, ecc. non specificatamente indicate negli atti trasmessi, dovrà essere formulata una nuova richiesta di autorizzazione paesaggistica.



Si ricorda altresì che ai sensi dell'art. 146 comma 4 del D.Lgs 42/2004 e s.m.i. l'autorizzazione rilasciata per l'intervento in oggetto vale per un periodo di cinque anni, trascorso il quale l'esecuzione dei lavori progettati e non ancora eseguiti deve essere sottoposta a nuova autorizzazione.

Si precisa che l'autorizzazione è rilasciata dalla Regione, ai sensi dell'art. 146 del D.lgs. 42/2004, solo sotto il profilo dell'inserimento paesaggistico dell'intervento proposto, senza altre verifiche di legittimità (comunque non efficaci con i documenti disponibili per l'istruttoria della pratica) e non costituisce accertamento di conformità alle disposizioni urbanistiche ed edilizie vigenti nel Comune.

Si resta in attesa dell'acquisizione del verbale della Conferenza di Servizi.

Distinti saluti

Il Funzionario Istruttore
Arch. Fabrizio Conte


v: 

Il Dirigente di Settore
Arch. Osvaldo Ferrero



EL-258



Ministero per i Beni e le Attività Culturali
DIREZIONE REGIONALE PER I BENI CULTURALI
E PAESAGGISTICI DEL PIEMONTE

SOPRINTENDENZA PER I BENI ARCHEOLOGICI DEL
PIEMONTE E DEL MUSEO ANTICHITA' EGIZIE

Lettera inviata solo tramite FAX
SOSTITUISCE L'ORIGINALE
ai sensi art. 43, comma 6, DPR 445/2000

Ministero dello Sviluppo Economico
Dipartimento per l'Energia
Struttura: DIP-EN
REGISTRO UFFICIALE
Prot. n. 0020538 - 17/10/2011 - INGRESSO

MBAC-SBA-PIE
UFFPROT
0010091 11/10/2011
Cl. 34.19.04/1318.1

Prot. n.

C1:

All.

OGGETTO: LA CASSA e VARISELLA (TO). Domanda di autorizzazione alla costruzione ed all'esercizio variante dal P. 102 al P. 109 dell'elettrodotto a 220 kv T. 216 "Rosone-Grugliasco". Posizione n. EL-258.

Procedimento autorizzativo ai sensi dell'art. 21 del Decreto Legislativo 42/2004 e s.m.i.: parere di competenza sul progetto.

Presa visione degli elaborati progettuali inviati dalla Terna SpA con nota del 26.09.2012 Rif TEAOTTO/P20110002126 e assunti agli atti di questo Ufficio il 29.09.2011, prot. 9826, si concorda con le valutazioni espresse dalla relazione di Valutazione Preventiva dell'Interesse Archeologico, che gradua dall'alto fino al basso il livello di rischio archeologico lungo il tracciato dell'opera in progetto.

Si esprime pertanto parere favorevole agli interventi in oggetto, a condizione che, le opere di scavo connesse con la realizzazione dei nuovi piloni (da P. 1000 a P. 5000) o con la preparazione dei cantieri e il trasporto dei materiali, siano eseguite con l'assistenza di archeologi di provata esperienza, sotto la direzione tecnico scientifica di questo Ufficio, ma con oneri a carico della committenza, allo scopo di garantire l'immediato riconoscimento e salvaguardia di eventuali presistenze di natura archeologica, tutelate ai sensi della normativa vigente.

Non si ritiene invece necessaria l'assistenza archeologica alle opere di demolizione dei piloni già esistenti, a meno che esse comportino consistenti scavi per la rimozione delle fondazioni.

In attesa di aggiornamento sulla scelta degli archeologi incaricati dell'assistenza, si rimane a disposizione per ogni eventuale chiarimento.

Distinti saluti

IL RESPONSABILE DELL'ISTRUTTORIA
dott. ssa Stefania Ratto

Stefania Ratto

IL SOPRINTENDENTE
Egle Micheletto

Egle Micheletto



Ministero per i Beni e le Attività Culturali
DIREZIONE REGIONALE PER I BENI CULTURALI
E PAESAGGISTICI DEL PIEMONTE

SOPRINTENDENZA PER I BENI ARCHEOLOGICI DEL
PIEMONTE E DEL MUSEO ANTICHITA' EGIZIE

MBAC-SBA-PIE

UFFPROT

0005166 15/05/2012

Cl. 04.04.19/287.1

Lettera inviata solo tramite FAX

SOSTITUISCE L'ORIGINALE

ai sensi art. 43, comma 6, DPR 445/2000

Torino

Al Ministero per lo Sviluppo Economico
Dipartimento per l'energia
Direzione Generale per l'energia nucleare le
energie rinnovabili e l'efficienza energetica
Divisione III-Reti Elettriche
Via Molise, 2
00187 ROMA
Fax 06 47052534

e p.c. alla Direzione Regionale Beni Culturali e
Paesaggistici del Piemonte
P.zza S. Giovanni 2
10122 TORINO
Fax 011 5220433

Prot. n.

Cl:

All.

OGGETTO: LA CASSA e VARISELLA (TO). Autorizzazione alla costruzione ed all'esercizio variante dal P. 102 al P. 109 dell'elettrodotto a 220 kv T. 216 "Rosone-Grugliasco". Posizione n. EL-258.
Procedimento autorizzativo ai sensi dell'art. 21 del Decreto Legislativo 42/2004 e s.m.i.: parere di competenza sul progetto.

Con riferimento alla nota di convocazione della Conferenza dei Servizi trasmessa da codesta Amministrazione con prot. n. 0008147 del 23/04/2012, assunta agli atti dell'Ufficio scrivente in data 26/04/2012 prot. n. 4554, si comunica quanto segue.

Questa Soprintendenza, che non potrà partecipare alla riunione indetta per il giorno 16/05/2012 a causa di precedenti impegni, richiede che venga assunto agli atti della Conferenza dei Servizi il parere inviato in data 11/10/2011, prot. n. 10091.

Restando in attesa di aggiornamento sull'iter progettuale e sulla scelta degli archeologi incaricati dell'assistenza, si rimane a disposizione per ogni eventuale chiarimento.

Distinti saluti

IL RESPONSABILE DELL'ISTRUTTORIA
dott. ssa Stefania Ratto

Stefania Ratto

IL SOPRINTENDENTE

Egle Micheletto

Egle Micheletto

Ministero dello Sviluppo Economico

Dipartimento per l'Energia

Struttura: DIP-EN

REGISTRO UFFICIALE

Prot. n. 0009773 - 15/05/2012 - INGRESSO

17



**Ministero per i Beni e le
Attività Culturali**

*Direzione Regionale per i Beni Culturali e
Paesaggistici del Piemonte*

SOPRINTENDENZA PER I BENI
ARCHITETTONICI E PAESAGGISTICI
PER LE PROVINCE DI
TORINO, ASTI, CUNEO, BIELLA E VERCELLI



Ministero dello Sviluppo Economico
Dipartimento per l'Energia
Struttura: DIP-EN
REGISTRO UFFICIALE
Prot. n. 0023741 - 28/11/2011 - INGRESSO

VISORIBVTELE ENRIS YR

PRTE 25566

34-19-04

522-2

Torino, 07/11/11

2.11

c.a. Ministero Sviluppo Economia
Dipartimento Energia
Direzione generale Energia nucleare, energie rinnovabili
e l'efficienza energetica
Divisione III - Reti elettriche
via Molise, 2
00187 ROMA

P.C. Commissione locale Paesaggio
Comune di La Cassa
LA CASSA (TO)

P.c. Commissione Locale Paesaggio
Comune di Varisella
VARISELLA (TO)

p.c. Provincia di Torino
Servizio Valutazione impatti ambientale
c.so Inghilterra, 7
10138 TORINO

c.a. dott. ssa Paola Molina

e p.c. Regione Piemonte
Assessorato Urbanistica e Politiche territoriali
Settore Beni Ambientali
via Avigadro
10100 TORINO

p.c. Corpo Forestale dello Stato
Sezione Provinciale di Torino
Strada Antica di Collegno, 259
TORINO

Risposta al foglio prot. 0017641 del 02/09/2011- posizione EL-258

OGGETTO - LA CASSA, VARISELLA (TO) - Costruzione e esercizio di variante all' elettrodotto a 220 kW "Rosone-Grugliasco", n°216 - Proponente: Terna s.p.A. - L. 290 del 2003- D.Lgs. 42 / 04, parte III, sui beni paesaggistici - Comunicazione avvio procedimento - Richiesta parere di compatibilità paesaggistica

In relazione all' oggetto di cui sopra, questo Ufficio, ai sensi delle norme richiamate e della altre vigenti,

– Vista la trasmissione da parte di codesto Ministero della nota prot. 0017641 del 02/09/2011 relativa a LA CASSA, VARISELLA (TO) - Costruzione e esercizio di variante all' elettrodotto a 220 kW "Rosone. Grugliasco", n°216 - Proponente: Terna s.p.A.- Comunicazione avvio procedimento, acquisita agli atti dell' ufficio scrivente in data 21/09/2011 prot. 21363,

– Visto il progetto presentato dal proponente società Terna s.p.A. al fine ottenere il parere vincolante di competenza per l' esecuzione delle opere in oggetto, previsto dall'art 146 del d.lgs 42/2004 e s.m.i.

– Visto che la località interessata dall' intervento ricade in parte in area tutelata ai sensi dell' art. 142 comma 1g) del D.lgs. 42 del 22.01.2004 s.m.i. in relazione alla presenza di aree boschive vincolate paesaggisticamente;

Tutto ciò visto e considerato, questa Soprintendenza esprime parere favorevole all' intervento in oggetto, richiedendo che vengano trasmesse in fase di progettazione esecutiva relazioni e tavole grafiche di dettaglio relative agli abbattimenti necessari per la collocazione dei plinti e dei tralicci, e delle conseguenti opere di rinaturalizzazione e compensazione naturalistica. Si trattiene agli atti la documentazione inviata in attesa del provvedimento di determinazione finale

Il responsabile dell' istruttoria

Arch. Lisa Accurti / at

IL SOPRINTENDENTE

Arch. Luisa Papotti



*Ministero per i Beni e le
Attività Culturali*

*Direzione Regionale per i Beni Culturali e
Paesaggistici del Piemonte*

SOPRINTENDENZA PER I BENI
ARCHITETTONICI E PAESAGGISTICI
PER LE PROVINCE DI
TORINO, ASTI, CUNEO, BIELLA E VERCELLI



Torino, 03/05/2012

c.a. Ministero Sviluppo Economia
Dipartimento Energia
Direzione generale Energia nucleare, energie rinnovabili
e l'efficienza energetica
Divisione III - Reti elettriche
via Molise, 2
00187 ROMA

P.C. Commissione locale Paesaggio
Comune di La Cassa
LA CASSA (TO)

P.c. Commissione Locale Paesaggio
Comune di Varisella
VARISELLA (TO)

p.c. Provincia di Torino
Servizio Valutazione impatti ambientale
c.so Inghilterra, 7
10138 TORINO
c.a. dott. ssa Paola Molina

e p.c. Regione Piemonte
Assessorato Urbanistica e Politiche territoriali
Settore Beni Ambientali
via Avigadro
10100 TORINO

p.c. Corpo Forestale dello Stato
Sezione Provinciale di Torino
Strada Antica di Collegno, 259
TORINO

PRTC 11465/34-19-04/522-2

Risposta al foglio prot. 0008147 del 23/04/2012 - posizione EL-258

OGGETTO - LA CASSA, VARISELLA (TO) - Costruzione e esercizio di variante all' elettrodotto a 220 kW "Rosone-Grugliasco", n°216 - Proponente: Terna s.p.A. - L. 290 del 2003- D.Lgs. 42 / 04, parte III, sui beni paesaggistici - Autorizzazione unica art. 1 sexies L. 290 /2003 s.m.i. - Convocazione alla conferenza di servizi del 16/05/2012

In relazione all' oggetto di cui sopra, questo Ufficio, ai sensi delle norme richiamate e della altre vigenti, vista la trasmissione da parte di codesto Ministero della nota prot. 0008147 del 23/04/2012 relativa a LA CASSA, VARISELLA (TO) - Costruzione e esercizio di variante all' elettrodotto a 220 kW "Rosone. Grugliasco", n°216 - Proponente: Terna s.p.A.- Autorizzazione unica art. 1 sexies L. 290 /2003 s.m.i. - Convocazione alla conferenza di servizi del 16/05/2012, acquisita agli atti dell' ufficio scrivente in data 24/04/2012 prot. 10835, questa Soprintendenza rimanda al parere favorevole condizionato formulato a suo tempo con nota prot.25566 del 07/11/2011.

Si ribadisce la necessità di trasmettere, per una valutazione più dettagliata, in fase di progettazione esecutiva relazioni e tavole grafiche di dettaglio relative agli abbattimenti necessari per la collocazione dei plinti e dei tralicci, e delle conseguenti opere di rinaturalizzazione e compensazione naturalistica.

Si trattiene agli atti la documentazione inviata in attesa del provvedimento di determinazione finale

Il responsabile dell' istruttoria

Arch. Lisa Accurti / at

IL SOPRINTENDENTE

Arch. Luca Rinaldi

Da Per conto di: mbac-sbap-to@mailcert.beniculturali.it
A protocollo@cert.provincia.torino.it, programmazionestrategica-edilizia@cert.regione.piemonte.it,
ene.eneree.div3@pec.sviluppoeconomico.gov.it
Data giovedì 3 maggio 2012 - 12:52

POSTA CERTIFICATA: La Cassa varisella TO_Terna SpA_CdS**Messaggio di Posta Certificata**

Il giorno **03/05/2012** alle ore **12:52:25 (+0200)** il messaggio
"La Cassa varisella TO_Terna SpA_CdS" e' stato inviato da "mbac-sbap-to@mailcert.beniculturali.it"
indirizzato a:
"protocollo@cert.provincia.torino.it"
"programmazionestrategica-edilizia@cert.regione.piemonte.it"
"ene.eneree.div3@pec.sviluppoeconomico.gov.it"
Il messaggio originale e' incluso in allegato.

Identificativo messaggio: **5E214F683954074696B0FD1600695127160AF9@EPEMMV06.pecspc.pri**

Allegato(i)

daticert.xml (1 Kb)
postacert.eml (54 Kb)
smime.p7s (3 Kb)

EL-258

2.12



Agenzia Interregionale per il fiume Po

Ufficio Operativo di Torino

Prot. n° 38074 /2011

Moncalieri, 27 OTT 2011

Alla

TERNA

Area Operativa Trasmissione di Torino
Corso Regina Margherita, 267
10143 TORINO
inviata a mezzo fax n° 011/2065565

e, p.c. al

Comune di LA CASSA
Ufficio del Sindaco
Piazza XXV Aprile, 6
10040 LA CASSA (TO)

Al

Comune di VARISELLA
Ufficio del Sindaco
Via Don Giocondo Cabodi, 4
10070 VARISELLA (TO)

Al

MINISTERO DELLO SVILUPPO ECONOMICO
*Dipartimento per l'Energia – D.G. per l'energia
nucleare, le energie rinnovabili e l'efficienza energetica
– Divisione III – Reti Elettriche*
Via Molise, 2
00187 ROMA

Ministero dello Sviluppo Economico

Dipartimento per l'Energia
Struttura: DIP-EN

REGISTRO UFFICIALE

Prot. n. **0022500 - 10/11/2011 - INGRESSO**

Al

MINISTERO DELL'AMBIENTE, DELLA TUTELA DEL
TERRITORIO E DEL MARE
D.G. per la Difesa del Suolo
Via C. Colombo, 44
00147 ROMA

OGGETTO: (TO-8828) Domanda di autorizzazione alla costruzione ed all'esercizio. Variante dal P.102 al P.109 dell'elettrodotto a 220 kV. T.216 "Rosone - Grugliasco". Posizione EL-258

Con riferimento all'istanza del 26/09/2011 (Prot. AIPO n. 35634 del 11/10/2011), con la quale veniva richiesto un parere per l'intervento in oggetto, dall'esame della documentazione trasmessa si evidenzia che l'intervento in questione ricade nel comune di competenza ed è esterno alle fasce del P.A.I. (*Piano d'Assetto Idrogeologico dell'Autorità di Bacino del Fiume Po*), per cui compete esclusivamente all'Amministrazione Comunale il rilascio di eventuali autorizzazioni e/o concessioni edilizie.

La domanda stessa viene pertanto esclusivamente depositata agli atti di quest'Ufficio.
Distinti saluti.

GZ/cp/es

Il Dirigente
Dott. Ing. Gianluca Zanichelli

Referente: Dott. Ing. Carmelo Papa - Geom. Enrico Serena

AIPO – Ufficio Operativo di Torino - Via Pastrengo 2 ter - 10124 MONCALIERI - tel. 011.642504 - fax. 011.645870 - e-mail: ufficio-to@agenziapo.it

COMUNE DI LA CASSA

PROVINCIA DI TORINO

P.zza XXV Aprile n° 6

Cap. 10040

Tel. 011/9842918 – Fax 011/9842965 – Codice Fiscale 01560470013

E-mail: ufficiotecnico.la.cassa@ruparpiemonte.it

Prot. n° 1805

La Cassa li 11.05.2012

**MINISTERO DELLO SVILUPPO
ECONOMICO**

Via Molise n. 2

00187 – Roma

alla c.a. Ing. Poligioni Gianfelice

OGGETTO: Convocazione conferenza dei servizi per autorizzazione alla costruzione ed esercizio della variante all'elettrodotto Rosone – Grugliasco – posizione EL-258

**TRASMISSIONE DELIBERAZIONE DI GIUNTA COMUNALE N. 44 DEL
03.05.2012**

Con la presente in riferimento alla Vs. comunicazione prot. 0008147 – 23/04/2012 - uscita, non potendo presenziare alla conferenza dei servizi per la variante in oggetto, indetta per il giorno 16.05.2012, si trasmette in allegato copia autenticata della Deliberazione di Giunta Comunale n. 44 del 03.05.2012 (*già anticipata a mezzo fax il giorno 11.05.2012*).

Si resta a disposizione per ulteriori chiarimenti e si porgono cordiali saluti.

Ministero dello Sviluppo Economico
Dipartimento per l'Energia
Struttura: DIP-EN
REGISTRO UFFICIALE
Prot. n. 0010853 - 30/05/2012 - INGRESSO

IL RESPONSABILE
DELL'UFFICIO TECNICO
(Geom. Bruno BRESSANELLO)





COMUNE DI LA CASSA

PROVINCIA DI TORINO

VERBALE DI DELIBERAZIONE DELLA GIUNTA COMUNALE N.44

OGGETTO:

Costruzione ed esercizio della variante all'elettrodotto Rosone-Grugliasco da parte del Ministero dello Sviluppo Economico - Assenso del Comune di La Cassa per quanto di competenza e determinazioni

L'anno duemiladodici addì tre del mese di maggio alle ore undici e minuti zero nella solita sala delle adunanze, regolarmente convocata, si è riunita, la Giunta Comunale, nelle persone dei Signori:

Cognome e Nome			Presente
1. ROLLE	Geom. Roberto	- Sindaco	Sì
2. AMATEIS	Geom. Claudio	- Assessore	Sì
3. DI MATTEO	Giacomo Luciano	- Assessore	No
4. TUBERGA	Dott.ssa Chiara in Alberti	- Assessore	Sì
5. TOFFOLI	Dott.ssa Giorgia Andrea	- Assessore	No
Totale Presenti:			3
Totale Assenti:			2

Assiste all'adunanza il Segretario Comunale Sig. FERRO BOSONE Dott. Maurizio il quale provvede alla redazione del presente verbale.

Il Presidente, riconosciuta legale l'adunanza, dichiara aperta la seduta.

COMUNE DI LA CASSA

Prov. Torino

AUTENTICA DI COPIA

Il sottoscritto TURCO MARCO, funzionario
incaricato attesta ai sensi dell'art. 15 del
D.P.R. 28/12/2000 n. 445 che la presente copia
costituita da n. 46 fogli è conforme all'ori-
ginale, qui depositato / esibito dal sig. _____
identificato mediante _____

La Cassa,

11/05/2012

IL FUNZIONARIO INCARICATO



COMUNE DI LA CASSA

PROVINCIA DI TORINO

Delibera Giunta Comunale N.44 del 03/05/2012

Oggetto:

Costruzione ed esercizio della variante all'elettrodotto Rosone-Grugliasco da parte del Ministero dello Sviluppo Economico - Assenso del Comune di La Cassa per quanto di competenza e determinazioni

Sulla proposta di deliberazione i sottoscritti esprimono ai sensi dell'art. 49 comma 1 del D. Lgs. n° 267 del 18.08.2000. i pareri di cui al seguente prospetto:

IL RESPONSABILE DEL SERVIZIO INTERESSATO	In ordine alla regolarità tecnica:   IL RESPONSABILE
IL RESPONSABILE DI RAGIONERIA	In ordine alla regolarità contabile: Data IL RESPONSABILE

AI SENSI DELL'ART. 151, COMMA 4, DEL D. LGS 18.08.2000, N° 267 IL SOTTOSCRITTO DEL SERVIZIO FINANZIARIO **ATTESTA** LA COPERTURA FINANZIARIA DELLA SPESA

CAP. _____

☐ COMPETENZA

☐ RESIDUI

Data

IL RESPONSABILE DEL SERVIZIO

LA GIUNTA COMUNALE

Premesso che il Ministero dello Sviluppo Economico, con nota prot. DIP-EN n. 0017641 del 02.09.2011, ha comunicato l'avvio del procedimento per l'autorizzazione alla costruzione e all'esercizio della variante all'elettrodotto a 220 kV "Rosone – Grugliasco", nei comuni di La Cassa e Varisella, richiesto dalla Società TERN A S.p.A. (a cui è stato attribuito il numero di classifica EL-258).

Preso atto che con successiva nota, prot. DIP-EN n. 0008147 del 23/04/2012, il Ministero dello Sviluppo Economico ha convocato la Conferenza dei Servizi, con tutte le Amministrazioni degli Enti coinvolti dal procedimento amministrativo ai fini del rilascio dell'autorizzazione in oggetto, che si terrà, in data 16 Maggio 2012, presso la sede del Ministero stesso a Roma.

Preso atto che l'intervento in oggetto è fortemente voluto da questa Amministrazione, in quanto con l'attuazione dello stesso verrebbe eliminato l'attuale elettrodotto posto nelle immediate vicinanze della scuola Materna l'Arcobaleno in borgata Truc di Miola.

Ritenuto opportuno, non potendo presenziare alla conferenza dei servizi indetta dal Ministero, di formalizzare comunque la propria posizione in merito alla realizzazione della variante all'elettrodotto Rosone – Grugliasco inoltrata da TERN A S.p.A..

Vista la relazione del Responsabile dell'Ufficio Tecnico, allegata alla presente, dalla quale si evince che lo spostamento della linea elettrica in oggetto è inserita nella variante generale n. 5 al P.R.G.C., il cui progetto definitivo "controdeduzioni alle osservazioni alla Regione Piemonte" è stato adottato con Deliberazione di Consiglio Comunale n. 30 del 28.09.2011, e che pertanto detto intervento è compatibile con lo strumento urbanistico.

Vista la legge n. 241 del 07.08.1990 e s.m.i., il D.P.R. n. 327 del 08.06.2001, integrato dal D.lgs. n. 330 del 27.12.2004, per quanto concerne la conferenza di servizi.

Visto il parere favorevole espresso ai sensi dell'art. 49 comma 1 del D. Lgs. n° 267 del 18.08.2000 circa la regolarità tecnica del servizio interessato

Ad unanimità

DELIBERA

1. Di dare l'assenso, per le motivazioni citate in premessa e per quanto di competenza, alla realizzazione della "variante all'elettrodotto Rosone – Grugliasco" richiesto da TERN A S.p.A. al Ministero dello Sviluppo Economico.
2. Di dare atto che lo spostamento della linea elettrica in oggetto è compatibile con la variante generale n. 5 al P.R.G.C., il cui progetto definitivo "controdeduzioni alle osservazioni alla Regione Piemonte" è stato adottato con Deliberazione di Consiglio Comunale n. 30 del 28.09.2011.
3. Di trasmettere la presente deliberazione al Ministero dello Sviluppo Economico, con sede in via Molise n. 2 – 00187 Roma.

Successivamente, con votazione unanime e favorevole espressa in forma palese.

DELIBERA

Di dichiarare la presente deliberazione immediatamente eseguibile ai sensi dell'art. 134 del D.Lgs. n. 267/2000.

Letto, confermato e sottoscritto

Il Sindaco
ROLLE Genn. Roberto



Il Segretario Comunale
Dott. Maurizio FERRO BOSONE

CERTIFICATO DI PUBBLICAZIONE

Il sottoscritto Segretario Comunale attesta che la presente deliberazione viene affissa all'Albo Pretorio del Comune per 15 giorni consecutivi con decorrenza dal 11 MAG. 2012, come prescritto dall'art. 124 del D. Lgs. n° 267 del 18.08.2000.

La Cassa, li 11 MAG. 2012



Il Responsabile della Pubblicazione
Dott. Maurizio FERRO BOSONE

Il sottoscritto Segretario Comunale, visti gli atti d'ufficio

ATTESTA

che la presente deliberazione è stata comunicata in elenco il primo giorno di pubblicazione:

- ☐ Ai Signori Capi Gruppo consiliari così come prescritto dall'art. 125 del D. Lgs. N° 267 del 18.08.2000)
- ☐ Alla Prefettura di Torino ai sensi dell'art. 135 comma 2 del D. Lgs. N° 267 del 18.08.2000.

La Cassa, li 11 MAG. 2012



Il Segretario Comunale
Dott. Maurizio FERRO BOSONE

DICHIARAZIONE DI ESECUTIVITA'

11 MAG. 2012

- ☐ E' stata affissa all'albo pretorio comunale per 15 giorni consecutivi, dal al 26 MAG. 2012, senza reclami.

DICHIARATA IMMEDIATAMENTE ESEGUIBILE IN DATA - 3 MAG. 2012

DIVENUTA ESEGUIBILE IN DATA

- ☐ Per la scadenza dei 10 giorni della pubblicazione (Art. 134 - 3° comma del D. Lgs. n° 267 del 18.08.2000.)



Il Segretario Comunale

COMUNE DI LA CASSA

PROVINCIA DI TORINO

P.zza XXV Aprile n° 6

Cap. 10040

Tel. 011/9842918 – Fax 011/9842965 – Codice Fiscale 01560470013

Allegato alla deliberazione
G.C. 44 del 3/5/2012

IL SEGRETARIO C.

**OGGETTO: AUTORIZZAZIONE ALLA COSTRUZIONE ED ESERCIZIO DELLA VARIANTE
ALL'ELETTRODOTTO ROSONE – GRUGLIASCO DA PARTE DEL MINISTERO
DELLO SVILUPPO ECONOMICO
COMPATIBILITÀ URBANISTICA DELL'INTERVENTO**

Premesso che il Ministero dello Sviluppo Economico, con nota prot. DIP-EN n. 0017641 del 02.09.2011, ha comunicato l'avvio del procedimento per l'autorizzazione alla costruzione e all'esercizio della variante all'elettrodotto a 220 kV "Rosone – Grugliasco", nei comuni di La Cassa e Varisella, richiesto dalla Società TERNA S.p.A. (a cui è stato attribuito il numero di classifica EL-258).


Preso atto che lo spostamento della linea elettrica in oggetto è inserito nella variante generale n. 5 al P.R.G.C. del Comune di La Cassa, il cui progetto definitivo, relativo alle "controdeduzioni alle osservazioni alla Regione Piemonte", è stato adottato dal Consiglio Comunale con Deliberazione n. 30 del 28.09.2011 e che pertanto detto intervento risulta compatibile a tutti gli effetti con lo strumento urbanistico comunale.

La Cassa, 03.05.2012

IL RESPONSABILE
DELL'UFFICIO TECNICO

(Geom. Bressanello Bruno)





COMUNE DI VARISELLA

PROVINCIA DI TORINO

Prot. n. 1144
RAC.TA A.R.
Anticipata al fax 06 47052115

Al Ministero dello Sviluppo Economico
Dipartimento per l'Energia
Struttura DIP - EN
c.a Responsabile del Procedimento
Ing. Gianfelice POGLIONI
Via Molise n 2 - 00187 ROMA

E,p.c.: TERNA S.p.a. – Direz. Mantenimento
Impianti Area Operativa Trasmissioni di
Torino
c.a. Ing. Giancarlo RIBERO
C.so Regina Margherita n. 267
10143 – TORINO
Fax n. 011 2065565.

Ministero dello Sviluppo Economico
Dipartimento per l'Energia
Struttura: DIP-EN
REGISTRO UFFICIALE
Prot. n. 0010317 - 23/05/2012 - INGRESSO

Al Sindaco del Comune di
La CASSA (TO)
FAz 0119842965


OGGETTO: AUTORIZZAZIONE AI SENSI DELL'ART. 1 – SEXIES DEL D.L. 29/08/2003 N. 239, CONVERTITO, CON MODIFICAZIONI DALLA LEGGE 23/10/2003 N. 290, E S.M.I. ALLA COSTRUZIONE ED ALL'ESERCIZIO DELLA VARIANTE ALL'ELETTRODOTTO 220KV "ROSONE – GRUGLIASCO" N. 216, NEI COMUNI DI LA CASSA E VARISELLA IN PROVINCIA DI TORINO.

In riferimento all'oggetto, si trasmette in allegato copia della deliberazione della Giunta Comunale n. 21 del 12/05/2012, immediatamente eseguibile ai sensi di legge.

L'occasione è gradita per porgere i più cordiali saluti.



IL SEGRETARIO COMUNALE
(BERTINO Dr. Luca)



COMUNE DI VARISELLA

PROVINCIA DI TORINO

VERBALE DELLA SEDUTA DELLA GIUNTA COMUNALE N. 21

OGGETTO :

AUTORIZZAZIONE AI SENSI DELL'ART. 1 - SEXIES DEL D.L. 29/08/2003 N. 239, CONVERTITO , CON MODIFICAZIONI DALLA LEGGE 23/10/2003 N. 290, E S.M.I., ALLA COSTRUZIONE ED ALL'ESERCIZIO DELLA VARIANTE ALL'ELETTRODOTTO A 220KV "ROSONE - GRUGLIASCO" N. 216, NEI COMUNI DI LA CASSA E VARISELLA IN PROVINCIA DI TORINO

L'anno duemiladodici addì dodici del mese di maggio alle ore nove e minuti quindici nella sala delle riunioni, regolarmente convocata, si è riunita la Giunta Comunale nelle persone dei Signori:

COGNOME e NOME	PRESENTE
COLOMBATTO MARIAROSA - Sindaco	Sì
COLOMBATTO PIERMICHELE - Vice Sindaco	Sì
FIORA GIORGIO - Assessore	Sì
DI BENEDETTO FRANCESCO - Assessore	Giust.
ARACRI PASQUALE - Assessore	Sì
Totale Presenti:	4
Totale Assenti:	1

Assiste alla seduta il Segretario Comunale Signor BERTINO dr. Luca Francesco, il quale provvede alla redazione del presente verbale.

Il Presidente, riconosciuta legale l'adunanza, dichiara aperta la seduta e pone in trattazione la proposta di deliberazione che segue relativa all'oggetto.

OGGETTO : AUTORIZZAZIONE AI SENSI DELL'ART. 1 - SEXIES DEL D.L. 29/08/2003 N. 239, CONVERTITO , CON MODIFICAZIONI DALLA LEGGE 23/10/2003 N. 290, E S.M.I., ALLA COSTRUZIONE ED ALL'ESERCIZIO DELLA VARIANTE ALL'ELETTRODOTTO A 220KV "ROSONE - GRUGLIASCO" N. 216, NEI COMUNI DI LA CASSA E VARISELLA IN PROVINCIA DI TORINO

LA GIUNTA COMUNALE

Vista la proposta di deliberazione allegata al presente;

Ritenuta la stessa meritevole di accoglimento;

Visti i parere espressi dai Responsabili dei Servizi, ai sensi dell'art. 49 del D.Lgs. 267/2000, di cui in allegato:

- quanto alla regolarità tecnica, Servizio SERVIZIO TECNICO: FAVOREVOLE
- quanto alla regolarità contabile, Servizio Finanziario: FAVOREVOLE

Con voto unanime espresso in forma palese;

DELIBERA

Di approvare la proposta di deliberazione, di cui in allegato, avente ad oggetto:

“AUTORIZZAZIONE AI SENSI DELL'ART. 1 - SEXIES DEL D.L. 29/08/2003 N. 239, CONVERTITO , CON MODIFICAZIONI DALLA LEGGE 23/10/2003 N. 290, E S.M.I., ALLA COSTRUZIONE ED ALL'ESERCIZIO DELLA VARIANTE ALL'ELETTRODOTTO A 220KV "ROSONE - GRUGLIASCO" N. 216, NEI COMUNI DI LA CASSA E VARISELLA IN PROVINCIA DI TORINO ”

Successivamente, stante l'urgenza di procedere, con separata ed unanime votazione

DELIBERA

Di dichiarare, ai sensi e per gli effetti dell'art. 134, comma 4, del D.Lgs. 267/2000, il presente atto urgente ed immediatamente eseguibile.

OGGETTO:

AUTORIZZAZIONE AI SENSI DELL'ART. 1 - SEXIES DEL D.L. 29/08/2003 N. 239, CONVERTITO, CON MODIFICAZIONI DALLA LEGGE 23/10/2003 N. 290, E S.M.I., ALLA COSTRUZIONE ED ALL'ESERCIZIO DELLA VARIANTE ALL'ELETTRODOTTO A 220KV "ROSONE - GRUGLIASCO" N. 216, NEI COMUNI DI LA CASSA E VARISELLA IN PROVINCIA DI TORINO

PREMESSO CHE:

IN DATA 30.06.2011 la società Terna S.p.A. presentava domanda al Ministero per lo Sviluppo Economico - Dipartimento per l'Energia - D.G. per l'energia nucleare, le energie rinnovabili e l'efficienza energetica - Divisione III - Reti Elettriche, per il rilascio dell'autorizzazione alla costruzione e all'esercizio, con dichiarazione di pubblica utilità, urgenza ed indifferibilità, inamovibilità, nonché apposizione del vincolo preordinato all'esproprio, ai sensi del combinato disposto dalla legge 23.08.2004 n. 239, art. 1 comma 26 e del T.U. sulle acque e sugli impianti elettrici del 11.12.1993 n. 17775 e successive modificazioni.

IL MINISTERO dello Sviluppo Economico dava comunicazione dell'avvio del procedimento con nota del 02.09.2011 (Prot. DIP-EN n. 0017641).

IN DATA 29.09.2011, al prot. 2218, perveniva al Comune di Varisella da parte della società Terna S.p.A., la domanda di autorizzazione alla costruzione ed all'esercizio della variante all'elettrodotto a 220 kV T. 216 "Rosone - Grugliasco" nei Comuni di La Cassa e Varisella, in provincia di Torino, per l'espressione del parere di competenza.

CONTESTUALMENTE allo scopo della "Partecipazione al procedimento amministrativo", del "Vincolo preordinato all'esproprio" e della "Dichiarazione di pubblica utilità" veniva richiesta la pubblicazione con messa a disposizione per la consultazione della domanda e degli elaborati progettuali, presso l'Albo Pretorio Comunale dal 30.09.2011 al 13.11.2011, avvenuta come da relata di pubblicazione;

PRESO ATTO che la località interessata dall'intervento ricadendo in area tutelata ai sensi dell'art. 142 comma 1g) del D.Lgs. 42 del 22.01.2004 in relazione alla presenza di aree boschive vincolate paesaggisticamente, Il progetto ha ottenuto da parte della Soprintendenza per i Beni Architettonici e Paesaggistici, con nota prot. n. 25566 del 07.11.2011, il Parere Favorevole con richiesta che vengano trasmesse in fase di progettazione esecutiva relazioni e tavole grafiche di dettaglio relative agli abbattimenti necessari per la collocazione dei plinti e dei tralicci e delle conseguenti opere di rinaturalizzazione e compensazione naturalistica.

CONSIDERATO CHE il Comune di Varisella è dotato di P.R.G.C. approvato con D.G.R. n. 47-35075 del 16.06.1984, integrato e modificato da variante strutturale approvata nel 1992 e da successive varianti parziali ex art. 17, 7° comma della L.R. 56/77 e s.m.i. e che ha in itinere una revisione con progetto definitivo adottato con D.C.C. n. 3 del 05.02.2009 e n. 4 del 09.02.2009 su cui la Regione Piemonte con provvedimento Prot. n. 7644/DB0817PPU del 6.3.2012 ha formulato richieste di modifica ed integrazione tra cui la precisazione della presenza di elettrodotti riportandone in cartografia il tracciato (attualmente assente sia nel Piano vigente che nell'Adottato). A tal fine si sta predisponendo l'inserimento nel tracciato in oggetto nel Progetto Definitivo "controdeduzioni alle osservazioni alla Regione Piemonte, di prossima adozione.

PRESO ATTO che con successiva nota, prot. DIP-EN n. 0008147 del 23/04/2012, il Ministero dello Sviluppo Economico ha convocato la Conferenza dei Servizi, con tutte le



Amministrazioni degli Enti coinvolti dal procedimento amministrativo ai fini del rilascio dell'autorizzazione in oggetto, che si terrà, in data 16 Maggio 2012, presso la sede del Ministero stesso a Roma.

PRESO ATTO che l'intervento in oggetto fortemente voluto dall'Amministrazione del Comune di La Cassa, in quanto con l'attuazione dello stesso verrebbe eliminato l'attuale elettrodotto posto nelle immediate vicinanze della scuola Materna l'Arcobaleno in borgata Truc di Miola del Comune di La Cassa, e che la stessa modifica nel territorio del Comune di Varisella con comporta delle criticità in quanto insiste su un area inedificata ed inedificabile per i vincoli ambientali sopracitati.

RITENUTO OPPORTUNO, non potendo presenziare alla conferenza dei servizi indetta dal Ministero, formalizzare comunque la propria posizione in merito alla realizzazione della variante all'elettrodotto Rosone – Grugliasco inoltrata da TERN A S.p.A..

D E L I B E R A

1. **DI ESPRIMERE** parere favorevole, per le motivazioni citate in premessa, alla realizzazione della “variante all'elettrodotto Rosone – Grugliasco” richiesto da TERN A S.p.A. al Ministero dello Sviluppo Economico.
2. **DI DARE ATTO** che lo spostamento della linea elettrica in oggetto sarà inserita nella variante di revisione generale al P.R.G.C., il cui progetto definitivo “controdeduzioni alle osservazioni alla Regione Piemonte” è in corso di redazione e di prossima adozione da parte del Consiglio Comunale .
3. **DI INVIARE** la presente deliberazione al Ministero dello Sviluppo Economico, con sede in via Molise n. 2 – 00187 Roma.

In originale firmato.

Letto, confermato e sottoscritto

IL PRESIDENTE
F.to COLOMBATTO MARIAROSA

IL SEGRETARIO COMUNALE
F.to BERTINO dr. Luca Francesco

CERTIFICATO DI PUBBLICAZIONE

Numero Registro Albo On-Line

Il sottoscritto, Segretario Comunale, su conforme attestazione del messo comunale, attesta che la presente deliberazione n. 21 / 2012 viene pubblicata sul sito web istituzionale di Questo Comune per 15 giorni consecutivi (ai sensi dell'art. 32, 1° comma, della Legge 18.06.2009, n. 69) a partire dal 14 MAG. 2012, come prescritto dall'art. 124, 1° comma, del D.Lgs. 267/2000; contestualmente viene trasmessa ai Sigg. Capigruppo Consiliari così come prescritto dall'art. 125 del D.Lgs. 267/2000.

Varisella, li 14 MAG. 2012

IL SEGRETARIO COMUNALE
F.to BERTINO dr. Luca Francesco

IL MESSO COMUNALE
F.to RISPLENDI Roberto -

E' copia conforme all'originale, per uso amministrativo

Varisella, li 14 MAG. 2012



IL SEGRETARIO COMUNALE
BERTINO dr. Luca Francesco

CERTIFICATO DI ESECUTIVITA'

La presente deliberazione, pubblicata nel sito web istituzionale di questo comune il primo giorno di pubblicazione e per 15 giorni consecutivi, è divenuta esecutiva in data 12-mag-2012 per la scadenza dei 10 giorni della pubblicazione senza opposizioni (art. 134, 3° comma, del D.Lgs. 267/2000).

ESEGUIBILITA': 1 Immediata ☒

2 Dalla data di pubblicazione ☐

IL SEGRETARIO COMUNALE
F.to BERTINO dr. Luca Francesco



ENTL NAZIONALE PLR L'AVIAZIONE CIVILE

ENAC

Protocollo del 15/05/2013

0058015/AOT

Direzione Operazioni Torino

215

Terna S.p.A. -
Area Operativa Trasmissione di Torino
Corso Regina Margherita, 267 - 10143 - Torino
Fax: +39 0112065565

Al presente fax non seguirà l'originale
(Art. 6, 2° comma, legge n° 412 del 30.12.1991)

e p. c. All'ENAV S.p.A. - Area Operativa
Progettazione Spazi Aerei-Sett. Ostacoli
Via Salaria 716 - 00138 ROMA - (Rif. SC11465)

Oggetto: Valutazione compatibilità ostacoli e pericoli per la navigazione aerea. Costruzione ed esercizio della variante all'elettrodotto a 220 kV "Rosone - Grugliasco", n. 216, nei comuni di La Cassa e Varisella (TO) -

Con riferimento alla lettera di pari argomento prot. n. TRISPATO/P20120001196 del 02/10/2012, con la quale codesta Società Terna S.p.A. ha trasmesso la documentazione relativa alla realizzazione in oggetto, si rappresenta che i sostegni della linea in variante, indicati con P1000 e P2000, interferiscono con le superfici di protezione ostacoli, nello specifico con la superficie OHS, prevista dal *Regolamento per la Costruzione e l'Esercizio degli Aeroporti* per lo scalo di Torino-Caselle, mentre per quelli indicati con P3000, P4000 e P5000 oltre che dai sostegni la stessa superficie OHS è interessata dall'orografia del terreno stesso.

Considerato che

- l'ENAV con foglio prot. AO/PSA/11465 pervenuto in data 15/04/2013 riferisce che le opere, data l'altezza e l'area di intervento, non comportano implicazioni per quanto di competenza;
- l'Aeronautica Militare - Comando 1ª Regione Aerea con nota prot. n. TR1-RTP/31/20566/1390/2011/CS ha espresso il proprio nulla osta di competenza;
- il Comando in Capo del Dipartimento M.M. Alto Tirreno La Spezia, con prot. INFR/46343 ha espresso il proprio nulla osta di competenza;

la scrivente, per quanto sopra e per le valutazioni effettuate, esprime proprio nulla osta di competenza, alla realizzazione della variante dell'elettrodotto n. 216 detto "Rosone - Grugliasco", nel tratto esistente 102-109.

La linea deve essere munita di apposita segnalazione diurna: colorazione bianco/rosso sui pali di sostegno (ultimo terzo) e segnali sferici di diametro non inferiore a 0,6m collocati lungo i cavi e funi sospese per tutta la lunghezza delle linee e posti ad un'altezza non inferiore al cavo o fune più alta, come previsto dal Cap. 4 §11 del *Regolamento per la Costruzione e l'Esercizio degli Aeroporti*.

Il presente parere non sostituisce quello d'interesse di altri Enti, Amministrazioni o Società.

per il Direttore t. a.
il Coordinatore Infrastr. Aeroporti
Ing. Fernando Ingrosso

GP/pp

RESP.	TERNA S.p.A. AOTTO			
	TOSTG	TOSTZ	TOLIN	TOPPI
AZ			X	X
CO			X	
Sevco Torino				
	AFC	SEL	AA	ING
	TERCHTO	CTIRD		
AZ				

Via Raimondo Montecuccoli, 2
10121 Torino
c.f. 97158180584

tel. +39 011 5114811
fax +39 011 5628296
operazioni.torino@enac.gov.it
www.enac.gov.it

TRISPATO/A20130000862 - 15/05/2013



snam rete gas

Centro di Torino
C.so Taranto 61/A
10154 TORINO
Tel. centralino +39 0112051804 - 2464416
Fax +39 0112420353
www.snamretegas.it

216

Spett. le
TERNA SPA
Area Operativa Trasmissione
di Torino
corso Regina Margherita, 267
10143 TORINO (TO)

Prot. C.TO./ s.n. /Lon
Torino, 12.12.2011

INOLTRATA A MEZZO FAX

Oggetto: Istanza di autorizzazione alla costruzione ed esercizio Variante dal P.102 al P. 109 dell'elettrodotto a 220 kv T.216 "Rosone-Grugliasco" comuni interessati: La Cassa (To) e Varisella (To). Posizione n.EL-258.
Vs. riferimenti: prot. TEAOTTO/P20110002126 del 26.09.2011.

In riferimento al protocollo in oggetto Vi informiamo che i lavori indicati non interessano attualmente i ns. impianti.

Lo scrivente Centro Snam Rete Gas di TORINO (corso Taranto n° 61/a - C.A.P. 10154 TORINO - tel. 011/2464416-011/2051804-011/2420353) è a Vs. disposizione per qualsiasi chiarimento.

Nel ringraziarVi per la cortese segnalazione, porgiamo distinti saluti.

Snam Rete Gas Spa

Direttore Nord Occidentale
Capo Centro di Torino
(*giam. Corrado Balbiano*)

AZ
CO
TEAOTTO

CO

TO
IN
TEAOTTO
CO
TEAOTTO
CO

TEAOTTO/029118884464 - 13/12/2011

snam rete gas spa
Sede Legale: S. Donato Milanese (MI), P.zza S.Barbara 7
Capitale sociale Euro 3.571.187.994,00 i.v.
Codice Fiscale e numero di iscrizione al Registro Imprese
di Milano n. 13271390158 - R.E.A. Milano n. 1633443
Partita IVA 13271390158
Società soggetta all'attività di direzione e coordinamento
dell'Eni S.p.A.